

DOSSIER Données MALI











| | | | | |
|---------|-------------|-------------|------------|--------------|
| Emprise | N 24.997 dd | S 10.175 dd | E 4.421 dd | W -12.242 dd |
|---------|-------------|-------------|------------|--------------|

Table des matières

| | |
|---------------------------|----|
| STRUCTURE DU DOSSIER..... | 2 |
| DONNEES DAT | 2 |
| DONNEES DNGM..... | 3 |
| DONNEES DNGR..... | 3 |
| DONNEES DNH | 3 |
| DONNEES DNR | 4 |
| DONNEES IGM..... | 7 |
| DONNEES INSTAT | 13 |
| DONNEES METEO..... | 13 |
| DONNEES SIFOR | 13 |

STRUCTURE DU DOSSIER

FICHIERS PROJET CARTO OMVS > DONNEES COLLECTEES > DONNEES PAYS > MALI


















| Nom | Modifié le | Type | Taille |
|--|------------------|---------------------|--------|
|  DAT | 18/06/2018 11:42 | Dossier de fichiers | |
|  DNGM | 18/06/2018 11:44 | Dossier de fichiers | |
|  DNGR | 18/06/2018 13:46 | Dossier de fichiers | |
|  DNH | 18/06/2018 11:45 | Dossier de fichiers | |
|  DNR | 18/06/2018 13:45 | Dossier de fichiers | |
|  DSV | 23/06/2018 09:15 | Dossier de fichiers | |
|  IGM | 18/06/2018 13:41 | Dossier de fichiers | |
|  INSTAT | 18/06/2018 13:45 | Dossier de fichiers | |
|  METEO | 18/06/2018 13:47 | Dossier de fichiers | |
|  SIFOR | 18/06/2018 12:20 | Dossier de fichiers | |

DONNEES DAT

FICHIERS PROJET CARTO OMVS > DONNEES COLLECTEES > DONNEES PAYS > MALI > DAT

| Nom | Modifié le | Type | Taille |
|---|------------------|---------------------|--------|
|  RAPPORTS & ETUDES | 18/06/2018 11:42 | Dossier de fichiers | |

FICHIERS PROJET CARTO OMVS > DONNEES COLLECTEES > DONNEES PAYS > MALI > DAT > RAPPORTS & ETUDES

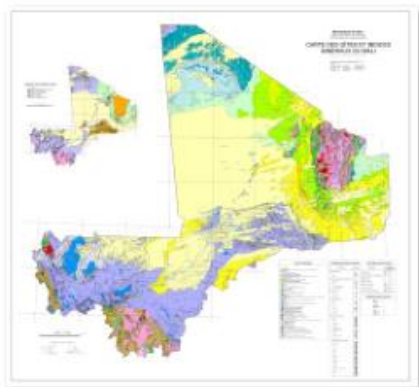
| Nom | Modifié le | Type | Taille |
|---|------------------|--------------------|-----------|
| Document Microsoft Word (7) | | | |
|  Madina.doc | 19/12/2017 08:38 | Document Micros... | 2 612 Ko |
|  PSDR Sikasso_Version finale LMC pour va... | 01/12/2011 12:14 | Document Micros... | 4 763 Ko |
|  SACAT Kassaro C | 19/12/2017 08:38 | Document Micros... | 2 489 Ko |
|  SCAT FALEA 04 07 17 LAF | 19/12/2017 08:30 | Document Micros... | 3 075 Ko |
|  SCAT KENIEBA 02 07 17 LAF | 19/12/2017 08:30 | Document Micros... | 3 242 Ko |
|  SCAT Senko | 19/12/2017 08:38 | Document Micros... | 2 458 Ko |
|  SIRAKORO.doc A | 19/12/2017 08:37 | Document Micros... | 2 817 Ko |
| Document Microsoft Word 97 - 2003 (10) | | | |
|  Bolo Fouta | 19/12/2017 08:29 | Document Micros... | 3 770 Ko |
|  Gouanan | 19/12/2017 08:30 | Document Micros... | 8 736 Ko |
|  Gouandiaka | 19/12/2017 08:30 | Document Micros... | 5 755 Ko |
|  Koussan | 19/12/2017 08:30 | Document Micros... | 4 050 Ko |
|  NIORO SCHEMA FINAL | 19/12/2017 08:27 | Document Micros... | 2 930 Ko |
|  Schéma Diéma_final | 19/12/2017 08:27 | Document Micros... | 2 985 Ko |
|  SCHEMA KITA FINAL | 19/12/2017 08:27 | Document Micros... | 2 536 Ko |
|  SRAT Sikasso_Version finale_Avec cartes(... | 28/07/2011 10:24 | Document Micros... | 19 368 Ko |
|  SRAT-Kayesvf | 14/03/2016 15:52 | Document Micros... | 4 541 Ko |
|  Wassoulou Ballé | 19/12/2017 08:30 | Document Micros... | 6 208 Ko |

DONNEES DNGM

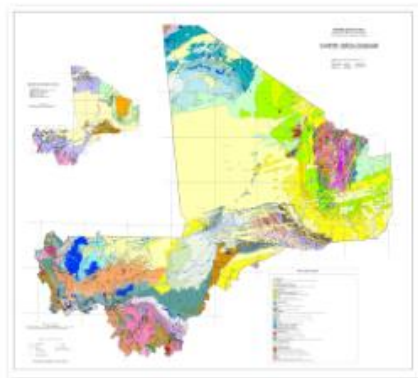
FICHIERS PROJET CARTO OMVS > DONNEES COLLECTEES > DONNEES PAYS > MALI > DNGM

| Nom | Modifié le | Type | Taille |
|--|------------------|---------------------|--------|
|  CARTES PDF & JPG | 18/06/2018 11:44 | Dossier de fichiers | |

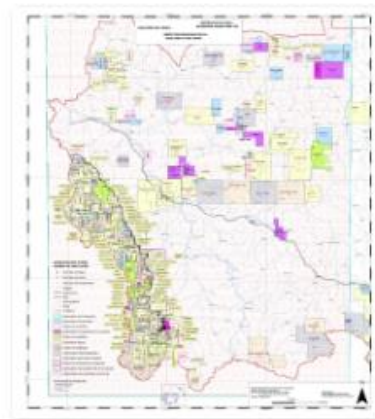
FICHIERS PROJET CARTO OMVS > DONNEES COLLECTEES > DONNEES PAYS > MALI > DNGM > CARTES PDF & JPG



carte_gites_indice



carte_unique_geol




titres_miniers ouest

DONNEES DNGR

FICHIERS PROJET CARTO OMVS > DONNEES COLLECTEES > DONNEES PAYS > MALI > DNGR

| Nom | Modifié le | Type | Taille |
|--|------------------|---------------------|--------|
|  BASES DE DONNEES | 18/06/2018 13:46 | Dossier de fichiers | |

FICHIERS PROJET CARTO OMVS > DONNEES COLLECTEES > DONNEES PAYS > MALI > DNGR > BASES DE DONNEES



| Nom | Modifié le | Type | Taille |
|---|------------------|-----------------------|--------|
|  AHA-exists Bassin_Sénégal | 03/05/2018 14:24 | Feuille de calcul ... | 313 Ko |

DONNEES DNH

FICHIERS PROJET CARTO OMVS > DONNEES COLLECTEES > DONNEES PAYS > MALI > DNH




| Nom | Modifié le | Type | Taille |
|--|------------------|---------------------|--------|
|  BASES DE DONNEES | 18/06/2018 11:45 | Dossier de fichiers | |

FICHIERS PROJET CARTO OMVS > DONNEES COLLECTEES > DONNEES PAYS > MALI > DNH > BASES DE DONNEES




| Nom | Modifié le | Type | Taille |
|--|------------------|-----------------------|--------|
|  coordonnées Stations Kayes | 27/12/2017 11:31 | Feuille de calcul ... | 30 Ko |
|  Forages_kayes | 27/12/2017 11:31 | Feuille de calcul ... | 347 Ko |

DONNEES DNR

FICHIERS PROJET CARTO OMVS > DONNEES COLLECTEES > DONNEES PAYS > MALI > DNR

| Nom | Modifié le | Type | Taille |
|--|------------------|---------------------|--------|
|  CARTES PDF & JPG | 18/06/2018 11:46 | Dossier de fichiers | |
|  DONNEES VECTORIELLES | 18/06/2018 12:18 | Dossier de fichiers | |
|  RAPPORTS & ETUDES | 18/06/2018 13:45 | Dossier de fichiers | |

FICHIERS PROJET CARTO OMVS > DONNEES COLLECTEES > DONNEES PAYS > MALI > DNR > CARTES PDF & JPG

| Nom | Modifié le | Type | Taille |
|---|------------------|---------------------|--------|
|  RegionKayes_JPG | 18/06/2018 11:46 | Dossier de fichiers | |
|  RegionKoulikoro_JPG | 18/06/2018 11:46 | Dossier de fichiers | |
|  RegionSikasso_JPG | 18/06/2018 11:46 | Dossier de fichiers | |

FICHIERS PROJET CARTO OMVS > DONNEES COLLECTEES > DONNEES PAYS > MALI > DNR > CARTES PDF & JPG > RegionKayes_JPG



RouteR1_A0



RouteR1_A0_Entretien



RouteR1_A2



RouteR1_A4

FICHIERS PROJET CARTO OMVS > DONNEES COLLECTEES > DONNEES PAYS > MALI > DNR > CARTES PDF & JPG > RegionKoulikoro_JPG



RouteR2_A0



RouteR2_A0_Entretien



RouteR2_A2



RouteR2_A4

FICHIERS PROJET CARTO OMVS > DONNEES COLLECTEES > DONNEES PAYS > MALI > DNR > CARTES PDF & JPG > RegionSikasso_JPG



RouteR3_A0




RouteR3_A0_Entretien









RouteR3_A2



RouteR3_A4



























































| Nom | Modifié le | Type | Taille |
|---|------------------|---------------------|--------|
|  SHP | 18/06/2018 11:48 | Dossier de fichiers | |

| Nom | Modifié le | Type | Taille |
|--|------------------|---------------------|--------|
|  Region Kayes | 18/06/2018 11:48 | Dossier de fichiers | |
|  Region Koulikoro | 18/06/2018 11:48 | Dossier de fichiers | |
|  Region Sikasso | 18/06/2018 11:47 | Dossier de fichiers | |

| Nom | Modifié le | Type | Taille |
|--|------------------|---------------------|--------|
|  Region1_A0 | 18/06/2018 11:47 | Dossier de fichiers | |
|  Region1_A0_Entretien | 18/06/2018 11:47 | Dossier de fichiers | |
|  Region1_A2 | 18/06/2018 11:48 | Dossier de fichiers | |
|  Region1_A4 | 18/06/2018 11:48 | Dossier de fichiers | |

> Fichier DBF (58)




























































v Fichier SHP (58)

| | | | | |
|--|--|--|--|--|
|  AffluentSurface.shp Fichier SHP 13,5 Ko |  Barrage.shp Fichier SHP 508 octet(s) |  BarreEchelleLigne.shp Fichier SHP 340 octet(s) |  BarreEchellePolygone.shp Fichier SHP 372 octet(s) |  Cadre.shp Fichier SHP 612 octet(s) |
|  CadreLegende.shp Fichier SHP 748 octet(s) |  ChefLieuCercle.shp Fichier SHP 548 octet(s) |  ChefLieuCommune.shp Fichier SHP 7,59 Ko |  ChefLieuRégion.shp Fichier SHP 228 octet(s) |  CoursEau.shp Fichier SHP 83,5 Ko |
|  DirectionLocalités.shp Fichier SHP 1,43 Ko |  FlecheNord.shp Fichier SHP 164 octet(s) |  FleuveSurface.shp Fichier SHP 7,38 Ko |  FleuveTrait.shp Fichier SHP 14,7 Ko |  Foret.shp Fichier SHP 15,4 Ko |
|  Frontieres.shp Fichier SHP 11,4 Ko |  Gare.shp Fichier SHP 1,22 Ko |  grille.shp Fichier SHP 5,03 Ko |  GrilleRectangulaireMTU.shp Fichier SHP 18,2 Ko |  Ile.shp Fichier SHP 316 octet(s) |
|  LacRetenue.shp Fichier SHP 28,9 Ko |  LegCercles.shp Fichier SHP 1,02 Ko |  LigneDouanière.shp Fichier SHP 3,44 Ko |  LigneHT.shp Fichier SHP 1,15 Ko |  LigneHTInverse.shp Fichier SHP 932 octet(s) |
|  LimiteCercle.shp Fichier SHP 10,3 Ko |  LimiteCommune.shp Fichier SHP 37,0 Ko |  LimiteRegion.shp Fichier SHP 4,62 Ko |  Pcadre.shp Fichier SHP 900 octet(s) |  Piste_InstanceAméliorée.shp Fichier SHP 204 octet(s) |
|  PisteAméliorée.shp Fichier SHP 5,53 Ko |  PisteAmélioréeCours.shp Fichier SHP 204 octet(s) |  PisteCarrossable.shp Fichier SHP 7,45 Ko |  PisteOrdinaire.shp Fichier SHP 261 Ko |  Pont.shp Fichier SHP 292 octet(s) |
|  PontRail.shp Fichier SHP 228 octet(s) |  Pylônes.shp Fichier SHP 4,41 Ko |  RayonDouanier.shp Fichier SHP 15,6 Ko |  RegionKayes.shp Fichier SHP 32,1 Ko |  RouteBitumageFinancé.shp Fichier SHP 2,04 Ko |
|  RouteBitumée.shp Fichier SHP 12,7 Ko |  RouteCoursBitumage.shp Fichier SHP 324 octet(s) |  RouteEtudes.shp Fichier SHP 1,67 Ko |  RouteInstanceTM.shp Fichier SHP 204 octet(s) |  RouteLocale.shp Fichier SHP 1,09 Ko |
|  RouteNationale.shp Fichier SHP 7,23 Ko |  RouteNonClassée.shp Fichier SHP 3,52 Ko |  RouteRegionale.shp Fichier SHP 16,1 Ko |  RouteTerreModerne.shp Fichier SHP 1,96 Ko |  RouteTerreModerneCours.shp Fichier SHP |
|  TêtePanneau.shp Fichier SHP 4,78 Ko |  TraitLegende.shp Fichier SHP 2,43 Ko |  TraitLegendeCercles.shp Fichier SHP 716 octet(s) |  Usine.shp Fichier SHP 484 octet(s) |  Village.shp Fichier SHP 55,7 Ko |
|  Village_yel.shp Fichier SHP 292 octet(s) |  Village2.shp Fichier SHP 10,7 Ko |  VoieFérée.shp Fichier SHP 5,33 Ko | | |

> Fichier SHX (58)

> Fichier DBF (59)















































v Fichier SHP (59)

| | | | | |
|--|---|--|---|---|
|  AffluentSurface.shp Fichier SHP 13,5 Ko |  Barrage.shp Fichier SHP 508 octet(s) |  BarreEchelleLigne.shp Fichier SHP 340 octet(s) |  BarreEchellePolygone.shp Fichier SHP 372 octet(s) |  Cadre.shp Fichier SHP 612 octet(s) |
|  CadreLegende.shp Fichier SHP 748 octet(s) |  ChefLieuCercle.shp Fichier SHP 548 octet(s) |  ChefLieuCommune.shp Fichier SHP 7,59 Ko |  ChefLieuRégion.shp Fichier SHP 228 octet(s) |  CoursEau.shp Fichier SHP 83,5 Ko |
|  DirectionLocalités.shp Fichier SHP 1,43 Ko |  FlecheNord.shp Fichier SHP 164 octet(s) |  FleuveSurface.shp Fichier SHP 7,38 Ko |  FleuveTrait.shp Fichier SHP 14,7 Ko |  Foret.shp Fichier SHP 15,4 Ko |
|  Frontieres.shp Fichier SHP 11,4 Ko |  Gare.shp Fichier SHP 1,22 Ko |  grille.shp Fichier SHP 5,03 Ko |  GrilleRectangulaireMTU.shp Fichier SHP 18,2 Ko |  Ile.shp Fichier SHP 932 octet(s) |
|  LacRetenue.shp Fichier SHP 28,9 Ko |  LegCercles.shp Fichier SHP 1,02 Ko |  LigneDouanière.shp Fichier SHP 3,44 Ko |  LigneHT.shp Fichier SHP 1,15 Ko |  LigneHTInverse.shp Fichier SHP 932 octet(s) |
|  LimiteCercle.shp Fichier SHP 10,3 Ko |  LimiteCommune.shp Fichier SHP 37,0 Ko |  LimiteRegion.shp Fichier SHP 4,62 Ko |  Pcadre.shp Fichier SHP 900 octet(s) |  Piste_InstanceAméliorée.shp Fichier SHP 204 octet(s) |
|  PisteAméliorée.shp Fichier SHP 2,21 Ko |  PisteAmélioréeCours.shp Fichier SHP 204 octet(s) |  PisteCarrossable.shp Fichier SHP 4,28 Ko |  PisteOrdinaire.shp Fichier SHP 261 Ko |  Pont.shp Fichier SHP 292 octet(s) |
|  PontRail.shp Fichier SHP 228 octet(s) |  Pylônes.shp Fichier SHP 4,41 Ko |  RayonDouanier.shp Fichier SHP 15,6 Ko |  RegionKayes.shp Fichier SHP 32,1 Ko |  Route_Entretien.shp Fichier SHP 15,2 Ko |
|  RouteBitumageFinancé.shp Fichier SHP 852 octet(s) |  RouteBitumée.shp Fichier SHP 8,00 Ko |  RouteCoursBitumage.shp Fichier SHP 204 octet(s) |  RouteEtudes.shp Fichier SHP 1,24 Ko |  RouteInstanceTM.shp Fichier SHP 204 octet(s) |
|  RouteLocale.shp Fichier SHP 1,09 Ko |  RouteNationale.shp Fichier SHP 7,23 Ko |  RouteNonClassée.shp Fichier SHP 3,52 Ko |  RouteRegionale.shp Fichier SHP 16,1 Ko |  RouteTerreModerne.shp Fichier SHP 204 octet(s) |
|  RouteTerreModerneCours.shp Fichier SHP |  TêtePanneau.shp Fichier SHP 4,78 Ko |  TraitLegende.shp Fichier SHP 2,55 Ko |  TraitLegendeCercles.shp Fichier SHP 716 octet(s) |  Usine.shp Fichier SHP 484 octet(s) |
|  Village.shp Fichier SHP 55,7 Ko |  Village_yel.shp Fichier SHP 292 octet(s) |  Village2.shp Fichier SHP 10,7 Ko |  VoieFerrée.shp Fichier SHP 5,33 Ko | |

> Fichier SHX (59)

> Fichier DBF (46)
















































v Fichier SHP (46)

| | | | | |
|---|---|---|---|---|
|  AffluentSurface.shp Fichier SHP 13,5 Ko |  Barrage.shp Fichier SHP 508 octet(s) |  BarreEchelleLigne.shp Fichier SHP 356 octet(s) |  BarreEchellePolygone.shp Fichier SHP 372 octet(s) |  Cadre.shp Fichier SHP 1,03 Ko |
|  CadreLegende.shp Fichier SHP 420 octet(s) |  ChefLieuCercle.shp Fichier SHP 548 octet(s) |  ChefLieuCommune.shp Fichier SHP 7,59 Ko |  ChefLieuRégion.shp Fichier SHP 228 octet(s) |  CoursEau.shp Fichier SHP 83,5 Ko |
|  DirectionLocalités.shp Fichier SHP 1,43 Ko |  FlecheNord.shp Fichier SHP 164 octet(s) |  FleuveSurface.shp Fichier SHP 7,38 Ko |  FleuveTrait.shp Fichier SHP 14,7 Ko |  Frontieres.shp Fichier SHP 11,4 Ko |
|  Gare.shp Fichier SHP 1,22 Ko |  grille.shp Fichier SHP 4,97 Ko |  GrilleRectangulaireMTU.shp Fichier SHP 18,1 Ko |  Ile.shp Fichier SHP 316 octet(s) |  LacRetenue.shp Fichier SHP 28,9 Ko |
|  LigneDouanière.shp Fichier SHP 3,44 Ko |  LimiteCercle.shp Fichier SHP 10,3 Ko |  LimiteCommune.shp Fichier SHP 37,0 Ko |  LimiteRegion.shp Fichier SHP 4,62 Ko |  Pcadre.shp Fichier SHP 1,12 Ko |
|  Piste_InstanceAméliorée.shp Fichier SHP 204 octet(s) |  PisteAméliorée.shp Fichier SHP 6,08 Ko |  PisteAmélioréeCours.shp Fichier SHP 204 octet(s) |  PisteCarrossable.shp Fichier SHP 7,45 Ko |  Pylônes.shp Fichier SHP 4,41 Ko |
|  RayonDouanier.shp Fichier SHP 15,6 Ko |  RegionKayes.shp Fichier SHP 32,1 Ko |  RouteBitumageFinancé.shp Fichier SHP 1,34 Ko |  RouteBitumée.shp Fichier SHP 11,0 Ko |  RouteCoursBitumage.shp Fichier SHP 1,49 Ko |
|  RouteEtudes.shp Fichier SHP 1,67 Ko |  RouteInstanceTM.shp Fichier SHP 204 octet(s) |  RouteLocale.shp Fichier SHP 1,09 Ko |  RouteNationale.shp Fichier SHP 7,23 Ko |  RouteNonClassée.shp Fichier SHP 3,52 Ko |
|  RouteRegionale.shp Fichier SHP 16,1 Ko |  RouteTerreModerne.shp Fichier SHP 1,96 Ko |  RouteTerreModerneCours.shp Fichier SHP |  TraitLegende.shp Fichier SHP 3,34 Ko |  Village_Route.shp Fichier SHP 228 octet(s) |
|  VoieFerrée.shp Fichier SHP 5,33 Ko | | | | |

> Fichier SHX (46)


> Fichier DBF (47)

v Fichier SHP (47)

| | | | | |
|--|--|--|---|--|
|  Cadre.shp Fichier SHP 580 octet(s) |  CercleBafoulabé.shp Fichier SHP 4,09 Ko |  CercleDiéma.shp Fichier SHP 3,97 Ko |  CercleKayes.shp Fichier SHP 7,05 Ko |  CercleKéniéba.shp Fichier SHP 7,09 Ko |
|  CercleKita.shp Fichier SHP 7,56 Ko |  CercleNiéro.shp Fichier SHP 2,86 Ko |  CercleYélimané.shp Fichier SHP 1,92 Ko |  ChefCercle.shp Fichier SHP 548 octet(s) |  ChefCommune.shp Fichier SHP 6,72 Ko |
|  ChefRégion.shp Fichier SHP 228 octet(s) |  CoursEau.shp Fichier SHP 84,3 Ko |  directionLocalités.shp Fichier SHP 1,44 Ko |  Falaise.shp Fichier SHP 6,37 Ko |  FlecheNord.shp Fichier SHP 164 octet(s) |
|  Fleuve.shp Fichier SHP 18,5 Ko |  Forêt.shp Fichier SHP 15,3 Ko |  Format_A4.shp Fichier SHP 252 octet(s) |  FrontierEtat.shp Fichier SHP 11,5 Ko |  gRegionKayes.shp Fichier SHP 33,0 Ko |
|  grille.shp Fichier SHP 4,62 Ko |  LacRetenu.shp Fichier SHP 3,51 Ko |  LigneHT.shp Fichier SHP 1,12 Ko |  LimCercle.shp Fichier SHP 10,0 Ko |  LimiteCommune.shp Fichier SHP 36,6 Ko |
|  LimRegion.shp Fichier SHP 4,58 Ko |  PCadre.shp Fichier SHP 484 octet(s) |  Piste_InstanceAméliorée.shp Fichier SHP 188 octet(s) |  PisteAméliorée.shp Fichier SHP 4,80 Ko |  PisteAmélioréeCours.shp Fichier SHP 188 octet(s) |
|  PisteAuto.shp Fichier SHP 155 Ko |  PisteOrd.shp Fichier SHP 109 Ko |  Poche_falémé.shp Fichier SHP 3,27 Ko |  RegionKayes.shp Fichier SHP 31,7 Ko |  Route_BitumageFinancé.shp Fichier SHP 2,73 Ko |
|  Route_CoursBitumage.shp Fichier SHP 340 octet(s) |  Route_Instance_TM.shp Fichier SHP 188 octet(s) |  Route_TerreModerne.shp Fichier SHP 1,97 Ko |  RouteBitumée.shp Fichier SHP 11,1 Ko |  RouteCarrossable.shp Fichier SHP 4,16 Ko |
|  RouteEtudes.shp Fichier SHP 1,58 Ko |  RouteTerreModerneCours.shp Fichier SHP |  TraitLegende.shp Fichier SHP 2,58 Ko |  TronçonCiblé.shp Fichier SHP 2,73 Ko |  Village.shp Fichier SHP 55,8 Ko |
|  Village2.shp Fichier SHP 11,0 Ko |  VoieFerrée.shp Fichier SHP 2,33 Ko | | | |





> Fichier SHX (47)

FICHIERS PROJET CARTO OMVS > DONNEES COLLECTEES > DONNEES PAYS > MALI > DNR > RAPPORTS & ETUDES

| Nom | Modifié le | Type | Taille |
|---|------------------|-------------|----------|
|  Loi N°041 du 22 juillet et Décret N°431 portant principe de classement des routes | 21/10/2008 15:46 | Fichier PDF | 1 060 Ko |
























DONNEES IGM

FICHIERS PROJET CARTO OMVS > DONNEES COLLECTEES > DONNEES PAYS > MALI > IGM

| Nom | Modifié le | Type | Taille |
|--|------------------|---------------------|--------|
|  CARTES PDF & JPG | 23/06/2018 09:41 | Dossier de fichiers | |
|  DONNEES VECTORIELLES | 18/06/2018 12:42 | Dossier de fichiers | |
|  IMAGES & SCANS | 18/06/2018 12:31 | Dossier de fichiers | |
|  MNT | 18/06/2018 13:42 | Dossier de fichiers | |

FICHIERS PROJET CARTO OMVS > DONNEES COLLECTEES > DONNEES PAYS > MALI > IGM > CARTES PDF & JPG

v Fichier JPG (23)

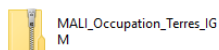
| | | | | | | | | | | | |
|--|--|--|--|--|--|--|---|--|--|--|--|
|  image002 |  image003 |  image004 |  image005 |  image006 |  image007 |  image008 |  image009 |  image010 |  image011 |  image012 |  image013 |
|  image014 |  image015 |  image016 |  image017 |  image018 |  image019 |  image020 |  image021 |  image022 |  image023 |  image024 | |

FICHIERS PROJET CARTO OMVS > DONNEES COLLECTEES > DONNEES PAYS > MALI > IGM > DONNEES VECTORIELLES

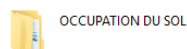
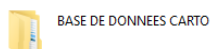
| Nom | Modifié le | Type | Taille |
|---|------------------|---------------------|--------|
|  SHP | 23/06/2018 09:08 | Dossier de fichiers | |

> Document XML (37)

v Dossier compressé (1)



v Dossier de fichiers (2)



> Fichier DBF (39)

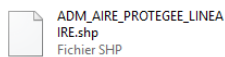
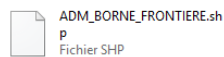
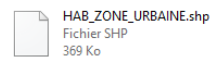
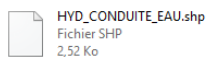
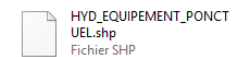
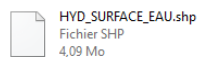
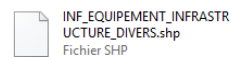
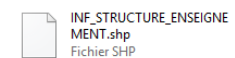
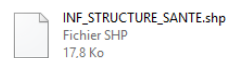
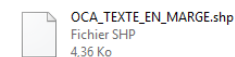
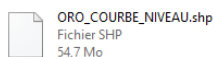
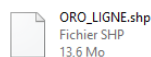
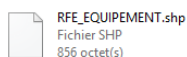
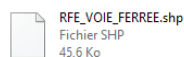
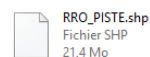
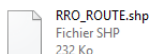
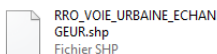
> Fichier LOCK (45)

> Fichier PRJ (39)

> Fichier SBN (2)

> Fichier SBX (2)

v Fichier SHP (39)

ADM_AIRE_PROTEGEE_LINEAIRE.shp
Fichier SHPADM_BORNE_FRONTIERE.shp
Fichier SHPADM_LIMITE_ADMINISTRATIVE.shp
Fichier SHPHAB_LOCALITE.shp
Fichier SHP
380 octet(s)HAB_ZONE_URBAINE.shp
Fichier SHP
369 KoHYD_CONDUITE_EAU.shp
Fichier SHP
2,52 KoHYD_COURS_EAU.shp
Fichier SHP
82,3 MoHYD_EQUIPEMENT_LINEAIRE.shp
Fichier SHPHYD_EQUIPEMENT_PONCTUEL.shp
Fichier SHPHYD_MILIEU_HUMIDE.shp
Fichier SHP
9,13 MoHYD_POINT_EAU.shp
Fichier SHP
178 KoHYD_SURFACE_EAU.shp
Fichier SHP
4,09 MoINF_AEROPORT.shp
Fichier SHP
576 octet(s)INF_ENCEINTE.shp
Fichier SHP
2,99 KoINF_EQUIPEMENT_INFRASTRUCTURE_DIVERS.shp
Fichier SHPINF_LIEU_CULTE.shp
Fichier SHP
27,0 KoINF_PISTE_AEROPORT.shp
Fichier SHP
1,67 KoINF_POINT_ACTIVITE.shp
Fichier SHP
2,01 KoINF_STRUCTURE_ENSEIGNEMENT.shp
Fichier SHPINF_STRUCTURE_SANTE.shp
Fichier SHP
17,8 KoINF_ZONE_ACTIVITE.shp
Fichier SHP
60,4 KoOCA_DESIGNATION_LINEAIRE.shp
Fichier SHPOCA_DESIGNATION_PONCTUELLE.shp
Fichier SHPOCA_TEXTE_EN_MARGE.shp
Fichier SHP
4,36 KoOccupation_Terre.shp
Fichier SHP
129 MoORO_COURBE_NIVEAU.shp
Fichier SHP
54,7 MoORO_LIGNE.shp
Fichier SHP
13,6 MoORO_POINT.shp
Fichier SHP
100 octet(s)ORO_POINT_COTE.shp
Fichier SHP
69,6 KoREN_EQUIPEMENT.shp
Fichier SHP
268 octet(s)RFE_EQUIPEMENT.shp
Fichier SHP
856 octet(s)RFE_VOIE_FERREE.shp
Fichier SHP
45,6 KoRRO_EQUIPEMENT.shp
Fichier SHP
296 octet(s)RRO_FRANCHISSEMENT.shp
Fichier SHP
67,0 KoRRO_PISTE.shp
Fichier SHP
21,4 MoRRO_ROUTE.shp
Fichier SHP
232 KoRRO_VOIE_URBAINE_ECHANGEUR.shp
Fichier SHPTA_200K_Mali.shp
Fichier SHP
95,1 KoZONE_OMVS.shp
Fichier SHP
39,4 Ko

> Fichier SHX (39)



_BAFARARA



_BAFOULABE



_BALE



_BAMAKO_EST



_BANAMBA



_DIALAFARA



_DOUBALA



_MOURDIA



_NARA



_SEGUE



_SIRAKORO



_YANFOLILA



BAMAKO-OUEST



DIEMA



KAYES



KENIEBA



KITA



KOLOKANI



KOUROUKOTO



NIORO-DU-SAHEL



SANDARE



SOKOLO

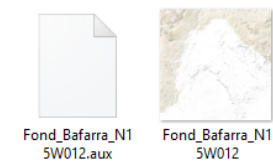


YELIMANE

| Nom | Modifié le | Type | Taille |
|------------------------------------|------------------|---------------------|----------|
| ANNO | 18/06/2018 12:35 | Dossier de fichiers | |
| BD_REF_Carto_25mars2016_BAFARARA.g | 18/06/2018 12:36 | Dossier de fichiers | |
| Estompage_Hors_pays | 18/06/2018 12:36 | Dossier de fichiers | |
| Carto_1x1_BAFARARA_WGS84_600_MSK | 16/04/2016 16:35 | ArcGIS ArcMap D... | 1 860 Ko |
| MASK_AUTO | 16/04/2016 11:55 | ArcGIS ArcMap D... | 1 520 Ko |

| Nom | Modifié le | Type | Taille |
|------------------------------|------------------|-----------------------|----------|
| > Fichier (2) | | | |
| > Fichier ATX (41) | | | |
| > Fichier FREELIST (15) | | | |
| > Fichier GDBINDEXES (26) | | | |
| ✓ Fichier GDBTABLE (27) | | | |
| a00000001.gdbtable | 16/04/2016 11:55 | Fichier GDBTABLE | 2 Ko |
| a00000002.gdbtable | 26/08/2015 10:35 | Fichier GDBTABLE | 3 Ko |
| a0000002d.gdbtable | 09/03/2016 12:33 | Fichier GDBTABLE | 5 Ko |
| a00000003.gdbtable | 16/04/2016 11:55 | Fichier GDBTABLE | 2 Ko |
| a0000003a.gdbtable | 12/04/2016 17:58 | Fichier GDBTABLE | 67 Ko |
| a0000003b.gdbtable | 11/02/2016 19:55 | Fichier GDBTABLE | 4 Ko |
| a0000003c.gdbtable | 08/03/2016 16:09 | Fichier GDBTABLE | 13 Ko |
| a0000003d.gdbtable | 12/04/2016 17:58 | Fichier GDBTABLE | 151 Ko |
| a0000003e.gdbtable | 12/04/2016 17:58 | Fichier GDBTABLE | 10 Ko |
| a0000003f.gdbtable | 09/03/2016 12:33 | Fichier GDBTABLE | 7 Ko |
| a00000004.gdbtable | 14/12/2017 09:58 | Fichier GDBTABLE | 5 600 Ko |
| a0000004d.gdbtable | 13/04/2016 14:25 | Fichier GDBTABLE | 6 Ko |
| a0000004e.gdbtable | 16/04/2016 11:55 | Fichier GDBTABLE | 5 Ko |
| a0000004f.gdbtable | 16/04/2016 11:55 | Fichier GDBTABLE | 3 Ko |
| a00000005.gdbtable | 26/08/2015 10:35 | Fichier GDBTABLE | 2 Ko |
| a00000006.gdbtable | 16/04/2016 11:55 | Fichier GDBTABLE | 7 Ko |
| a00000007.gdbtable | 26/08/2015 10:35 | Fichier GDBTABLE | 3 Ko |
| a00000037.gdbtable | 12/04/2016 17:58 | Fichier GDBTABLE | 3 Ko |
| a00000038.gdbtable | 08/03/2016 18:02 | Fichier GDBTABLE | 12 Ko |
| a00000040.gdbtable | 12/04/2016 17:58 | Fichier GDBTABLE | 28 Ko |
| a00000041.gdbtable | 12/04/2016 17:58 | Fichier GDBTABLE | 19 Ko |
| a00000043.gdbtable | 22/03/2016 12:11 | Fichier GDBTABLE | 1 Ko |
| a00000044.gdbtable | 08/04/2016 09:57 | Fichier GDBTABLE | 2 Ko |
| a00000050.gdbtable | 16/04/2016 11:55 | Fichier GDBTABLE | 2 Ko |
| a00000051.gdbtable | 16/04/2016 11:55 | Fichier GDBTABLE | 58 Ko |
| a00000052.gdbtable | 16/04/2016 11:55 | Fichier GDBTABLE | 12 Ko |
| a00000053.gdbtable | 16/04/2016 11:55 | Fichier GDBTABLE | 2 Ko |
| > Fichier GDBTABLX (27) | | | |
| ✓ VLC media file (.spx) (21) | | | |
| a0000002d | 09/03/2016 12:33 | VLC media file (.spx) | 5 Ko |
| a0000003a | 12/04/2016 17:58 | VLC media file (.spx) | 5 Ko |

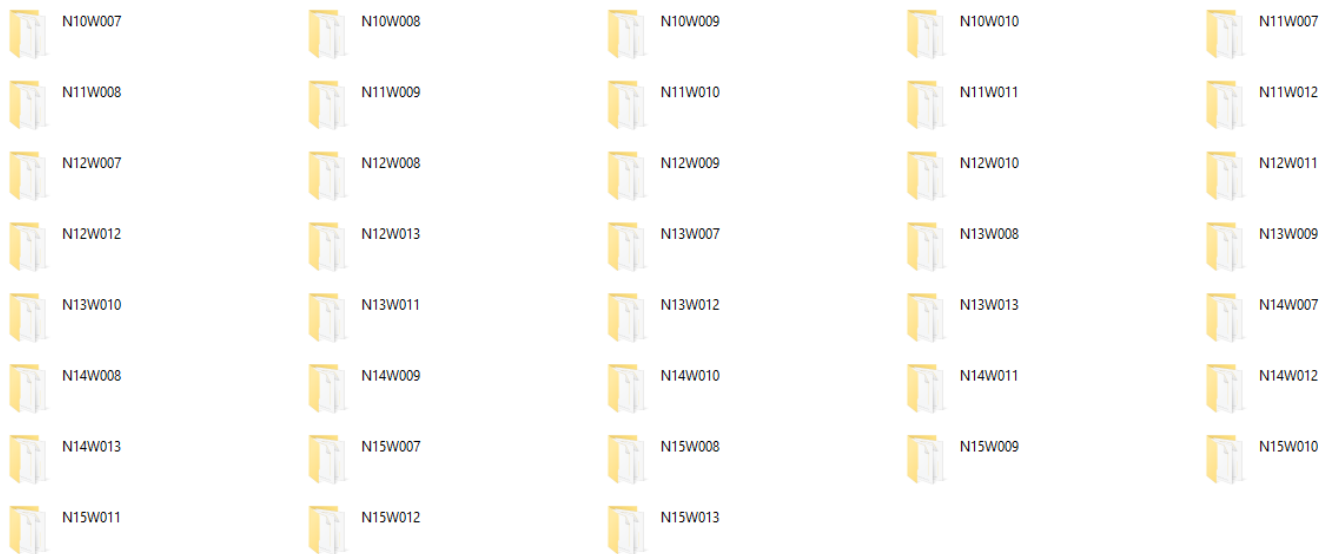
| Nom | Modifié le | Type | Taille |
|---------------------------|------------------|------------------|-----------|
| > Fichier (2) | | | |
| > Fichier ATX (17) | | | |
| > Fichier FREELIST (47) | | | |
| > Fichier GDBINDEXES (58) | | | |
| ✓ Fichier GDBTABLE (60) | | | |
| a0000000a.gdbtable | 11/01/2016 08:20 | Fichier GDBTABLE | 115 Ko |
| a0000000b.gdbtable | 25/03/2016 11:45 | Fichier GDBTABLE | 675 Ko |
| a0000000d.gdbtable | 12/04/2016 17:58 | Fichier GDBTABLE | 11 883 Ko |
| a0000000e.gdbtable | 25/03/2016 11:45 | Fichier GDBTABLE | 561 Ko |
| a0000000f.gdbtable | 11/01/2016 08:21 | Fichier GDBTABLE | 7 Ko |
| a00000001.gdbtable | 16/04/2016 11:54 | Fichier GDBTABLE | 2 Ko |
| a0000001a.gdbtable | 11/01/2016 08:21 | Fichier GDBTABLE | 3 Ko |
| a0000001b.gdbtable | 25/03/2016 11:45 | Fichier GDBTABLE | 69 062 Ko |
| a0000001c.gdbtable | 25/03/2016 11:45 | Fichier GDBTABLE | 8 171 Ko |
| a0000001d.gdbtable | 29/03/2016 16:10 | Fichier GDBTABLE | 157 Ko |
| a0000001f.gdbtable | 25/03/2016 11:45 | Fichier GDBTABLE | 10 340 Ko |
| a00000002.gdbtable | 05/01/2016 15:10 | Fichier GDBTABLE | 3 Ko |
| a0000002a.gdbtable | 11/01/2016 08:23 | Fichier GDBTABLE | 13 Ko |
| a0000002b.gdbtable | 13/03/2016 19:06 | Fichier GDBTABLE | 1 Ko |
| a0000002c.gdbtable | 13/03/2016 19:06 | Fichier GDBTABLE | 1 Ko |
| a0000002d.gdbtable | 11/01/2016 08:23 | Fichier GDBTABLE | 2 Ko |
| a0000002e.gdbtable | 11/01/2016 08:23 | Fichier GDBTABLE | 1 Ko |
| a0000002f.gdbtable | 11/01/2016 08:23 | Fichier GDBTABLE | 3 Ko |
| a00000003.gdbtable | 24/01/2016 17:12 | Fichier GDBTABLE | 2 Ko |
| a0000003a.gdbtable | 13/03/2016 19:06 | Fichier GDBTABLE | 1 Ko |
| a0000003b.gdbtable | 25/03/2016 11:45 | Fichier GDBTABLE | 620 Ko |
| a00000004.gdbtable | 14/12/2017 09:58 | Fichier GDBTABLE | 10 091 Ko |
| a00000005.gdbtable | 05/01/2016 15:10 | Fichier GDBTABLE | 2 Ko |
| a00000006.gdbtable | 16/04/2016 11:54 | Fichier GDBTABLE | 25 Ko |
| a0000006b.gdbtable | 16/04/2016 11:55 | Fichier GDBTABLE | 73 Ko |
| a0000006c.gdbtable | 16/04/2016 11:55 | Fichier GDBTABLE | 32 Ko |
| a0000006d.gdbtable | 16/04/2016 11:54 | Fichier GDBTABLE | 1 Ko |
| a00000007.gdbtable | 05/01/2016 15:10 | Fichier GDBTABLE | 3 Ko |
| a00000009.gdbtable | 13/04/2016 14:25 | Fichier GDBTABLE | 635 Ko |
| a00000009_temp.gdbtable | 05/01/2016 16:45 | Fichier GDBTABLE | 616 Ko |
| a00000010.gdbtable | 25/03/2016 11:45 | Fichier GDBTABLE | 480 Ko |



FICHIERS PROJET CARTO OMVS > DONNEES COLLECTEES > DONNEES PAYS > MALI > IGM > IMAGES & SCANS


| Nom | Modifié le | Type | Taille |
|--------|------------------|---------------------|--------|
| IMAGES | 18/06/2018 12:48 | Dossier de fichiers | |
| SCANS | 18/06/2018 12:44 | Dossier de fichiers | |

FICHIERS PROJET CARTO OMVS > DONNEES COLLECTEES > DONNEES PAYS > MALI > IGM > IMAGES & SCANS > IMAGES > IMAGES_SAT_SPOT6_2012



FICHIERS PROJET CARTO OMVS > DONNEES COLLECTEES > DONNEES PAYS > MALI > IGM > IMAGES & SCANS > IMAGES > IMAGES_SAT_SPOT6_2012 > N10W007

- > Document texte (4)
- > Document XML (4)
- > Fichier AUX (4)
- > Fichier GXT (4)
- > Fichier HDR (4)
- > Fichier OVR (4)
- > Fichier TAB (4)
- > Fichier TFW (4)
- ✓ Fichier TIF (4)



S6RVB_N10W007_NE



S6RVB_N10W007_NW





S6RVB_N10W007_SE







S6RVB_N10W007_SW

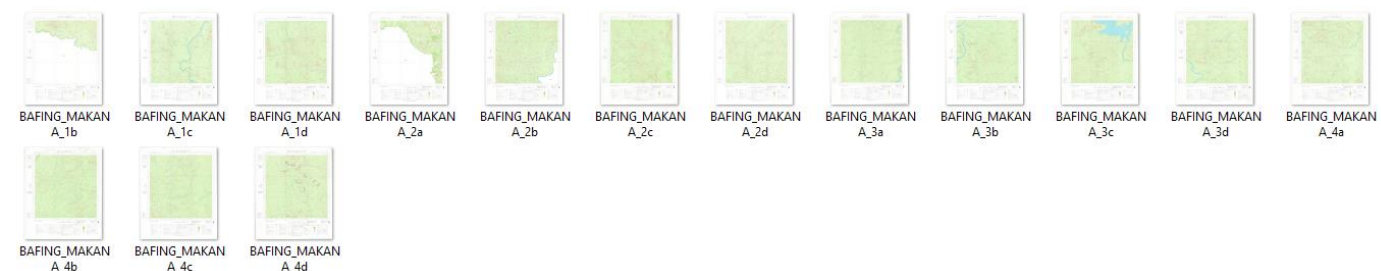
FICHIERS PROJET CARTO OMVS > DONNEES COLLECTEES > DONNEES PAYS > MALI > IGM > IMAGES & SCANS > SCANS

| Nom | Modifié le | Type | Taille |
|--|------------------|---------------------|--------|
|  Cartes_050k_Scannées | 18/06/2018 12:44 | Dossier de fichiers | |
|  GEOTIF_200K_2012 | 18/06/2018 12:47 | Dossier de fichiers | |


FICHIERS PROJET CARTO OMVS > DONNEES COLLECTEES > DONNEES PAYS > MALI > IGM > IMAGES & SCANS > SCANS > Cartes_050k_Scannées

| Nom | Modifié le | Type | Taille |
|---|------------------|---------------------|--------|
|  BAFING_MAKANA | 18/06/2018 12:43 | Dossier de fichiers | |
|  DINGUIRAYE | 18/06/2018 12:43 | Dossier de fichiers | |
|  KITA | 18/06/2018 12:44 | Dossier de fichiers | |
|  SIRAKORO | 18/06/2018 12:44 | Dossier de fichiers | |



FICHIERS PROJET CARTO OMVS > DONNEES COLLECTEES > DONNEES PAYS > MALI > IGM > IMAGES & SCANS > SCANS > Cartes_050k_Scannées > BAFING_MAKANA



FICHIERS PROJET CARTO OMVS > DONNEES COLLECTEES > DONNEES PAYS > MALI > IGM > IMAGES & SCANS > SCANS > GEOTIF_200K_2012



FICHIERS PROJET CARTO OMVS > DONNEES COLLECTEES > DONNEES PAYS > MALI > IGM > MNT

| Nom | Modifié le | Type | Taille |
|--|------------------|---------------------|--------|
|  MNT_SRTM_30m | 18/06/2018 13:42 | Dossier de fichiers | |
|  MNT_SRTM_90m | 18/06/2018 13:42 | Dossier de fichiers | |

> Fichier AUX (1)

✓ Fichier TIF (113)

| | | | |
|----------------------|----------------------|----------------------|----------------------|
| MNT_n10_w006_1arc_v3 | MNT_n10_w007_1arc_v3 | MNT_n10_w008_1arc_v3 | MNT_n10_w009_1arc_v3 |
| MNT_n11_w005_1arc_v3 | MNT_n11_w006_1arc_v3 | MNT_n11_w007_1arc_v3 | MNT_n11_w008_1arc_v3 |
| MNT_n11_w009_1arc_v3 | MNT_n11_w011_1arc_v3 | MNT_n11_w012_1arc_v3 | MNT_n12_w005_1arc_v3 |
| MNT_n12_w006_1arc_v3 | MNT_n12_w007_1arc_v3 | MNT_n12_w008_1arc_v3 | MNT_n12_w009_1arc_v3 |
| MNT_n12_w010_1arc_v3 | MNT_n12_w011_1arc_v3 | MNT_n12_w012_1arc_v3 | MNT_n13_e000_1arc_v3 |
| MNT_n13_e001_1arc_v3 | MNT_n13_e004_1arc_v3 | MNT_n13_e005_1arc_v3 | MNT_n13_w001_1arc_v3 |
| MNT_n13_w003_1arc_v3 | MNT_n13_w004_1arc_v3 | MNT_n13_w005_1arc_v3 | MNT_n13_w006_1arc_v3 |
| MNT_n13_w007_1arc_v3 | MNT_n13_w008_1arc_v3 | MNT_n13_w009_1arc_v3 | MNT_n13_w010_1arc_v3 |
| MNT_n13_w011_1arc_v3 | MNT_n13_w012_1arc_v3 | MNT_n13_w013_1arc_v3 | MNT_n14_e000_1arc_v3 |
| MNT_n14_e001_1arc_v3 | MNT_n14_e002_1arc_v3 | MNT_n14_e003_1arc_v3 | MNT_n14_e004_1arc_v3 |
| MNT_n14_e005_1arc_v3 | MNT_n14_w001_1arc_v3 | MNT_n14_w002_1arc_v3 | MNT_n14_w003_1arc_v3 |
| MNT_n14_w004_1arc_v3 | MNT_n14_w005_1arc_v3 | MNT_n14_w006_1arc_v3 | MNT_n14_w007_1arc_v3 |
| MNT_n14_w008_1arc_v3 | MNT_n14_w009_1arc_v3 | MNT_n14_w010_1arc_v3 | MNT_n14_w011_1arc_v3 |
| MNT_n14_w012_1arc_v3 | MNT_n14_w013_1arc_v3 | MNT_n15_e000_1arc_v3 | MNT_n15_e001_1arc_v3 |
| MNT_n15_e002_1arc_v3 | MNT_n15_e003_1arc_v3 | MNT_n15_e004_1arc_v3 | MNT_n15_e005_1arc_v3 |
| MNT_n15_w001_1arc_v3 | MNT_n15_w002_1arc_v3 | MNT_n15_w003_1arc_v3 | MNT_n15_w004_1arc_v3 |
| MNT_n15_w005_1arc_v3 | MNT_n15_w006_1arc_v3 | MNT_n15_w007_1arc_v3 | MNT_n15_w008_1arc_v3 |
| MNT_n15_w009_1arc_v3 | MNT_n15_w010_1arc_v3 | MNT_n15_w011_1arc_v3 | MNT_n15_w012_1arc_v3 |
| MNT_n16_e000_1arc_v3 | MNT_n16_e001_1arc_v3 | MNT_n16_e002_1arc_v3 | MNT_n16_e003_1arc_v3 |
| MNT_n16_e004_1arc_v3 | MNT_n16_e005_1arc_v3 | MNT_n16_w001_1arc_v3 | MNT_n16_w002_1arc_v3 |
| MNT_n16_w003_1arc_v3 | MNT_n16_w004_1arc_v3 | MNT_n16_w005_1arc_v3 | MNT_n17_e000_1arc_v3 |
| MNT_n17_e001_1arc_v3 | MNT_n17_e002_1arc_v3 | MNT_n17_e003_1arc_v3 | MNT_n17_e004_1arc_v3 |
| MNT_n17_e005_1arc_v3 | MNT_n17_w001_1arc_v3 | MNT_n17_w002_1arc_v3 | MNT_n17_w003_1arc_v3 |
| MNT_n17_w004_1arc_v3 | MNT_n18_e000_1arc_v3 | MNT_n18_e001_1arc_v3 | MNT_n18_e002_1arc_v3 |
| MNT_n18_e003_1arc_v3 | MNT_n18_e004_1arc_v3 | MNT_n18_w001_1arc_v3 | MNT_n19_e000_1arc_v3 |
| MNT_n19_e001_1arc_v3 | MNT_n19_e002_1arc_v3 | MNT_n19_e003_1arc_v3 | MNT_n19_e004_1arc_v3 |
| MNT_n19_w001_1arc_v3 | MNT_n20_e000_1arc_v3 | MNT_n20_e001_1arc_v3 | MNT_n20_e002_1arc_v3 |
| MNT_n20_w001_1arc_v3 | MNT_n21_e000_1arc_v3 | MNT_n21_e001_1arc_v3 | MNT_n21_w001_1arc_v3 |
| MNT_n22_w001_1arc_v3 | | | |

FICHIERS PROJET CARTO OMVS > DONNEES COLLECTEES > DONNEES PAYS > MALI > IGM > MNT > MNT_SRTM_90m

| Nom | Modifié le | Type | Taille |
|---------------|------------------|---------------------|--------|
| Elevation | 18/06/2018 13:42 | Dossier de fichiers | |
| Sans Altitude | 18/06/2018 13:42 | Dossier de fichiers | |

FICHIERS PROJET CARTO OMVS > DONNEES COLLECTEES > DONNEES PAYS > MALI > IGM > MNT > MNT_SRTM_90m > Elevation > GEOTIF


| Nom | Modifié le | Type | Taille |
|---------------------------------------|------------------|------------------|------------|
| Mnt_Mali_All_Srtm_EXT_EXT.CACHE_PIXEL | 13/07/2017 18:48 | Fichier CACHE_PI | 11 182 Ko |
| Mnt_Srtm_Mali_90m.CACHE_PIXEL | 13/07/2017 19:06 | Fichier CACHE_PI | 13 295 Ko |
| Mnt_Srtm_Mali_90m.HDR | 13/07/2017 18:54 | Fichier HDR | 2 Ko |
| Mnt_Srtm_Mali_90m.TFW | 13/07/2017 18:59 | Fichier TFW | 1 Ko |
| Mnt_Srtm_Mali_90m | 13/07/2017 19:03 | Fichier TIF | 243 797 Ko |

FICHIERS PROJET CARTO OMVS > DONNEES COLLECTEES > DONNEES PAYS > MALI > IGM > MNT > MNT_SRTM_90m > Sans Altitude > GEOTIF


| Nom | Modifié le | Type | Taille |
|---|------------------|------------------|--------------|
| Mnt_Mali_All_Srtm_EXP_EXP_EXP.CACHE_PIXEL | 13/07/2017 18:47 | Fichier CACHE_PI | 12 959 Ko |
| Mnt_Mali_All_Srtm_EXP_EXP_EXP.TFW | 26/11/2013 15:36 | Fichier TFW | 1 Ko |
| Mnt_Mali_All_Srtm_EXP_EXP_EXP | 26/11/2013 15:37 | Fichier TIF | 1 059 984 Ko |

DONNEES INSTAT

FICHIERS PROJET CARTO OMVS > DONNEES COLLECTEES > DONNEES PAYS > MALI > INSTAT


| Nom | Modifié le | Type | Taille |
|--|------------------|---------------------|--------|
|  BASES DE DONNEES | 18/06/2018 13:45 | Dossier de fichiers | |

FICHIERS PROJET CARTO OMVS > DONNEES COLLECTEES > DONNEES PAYS > MALI > INSTAT > BASES DE DONNEES


| Nom | Modifié le | Type | Taille |
|--|------------------|-----------------------|--------|
|  Données pour Géoconsult_OMVS | 03/01/2018 12:01 | Feuille de calcul ... | 513 Ko |

DONNEES METEO

FICHIERS PROJET CARTO OMVS > DONNEES COLLECTEES > DONNEES PAYS > MALI > METEO






| Nom | Modifié le | Type | Taille |
|---|------------------|---------------------|--------|
|  RAPPORTS & ETUDES | 18/06/2018 13:47 | Dossier de fichiers | |

FICHIERS PROJET CARTO OMVS > DONNEES COLLECTEES > DONNEES PAYS > MALI > METEO > RAPPORTS & ETUDES



























| Nom | Modifié le | Type | Taille |
|---|------------------|--------------------|--------|
|  Liste des stations météorologiques et services à rendre | 04/05/2018 10:30 | Document Micros... | 203 Ko |

DONNEES SIFOR









FICHIERS PROJET CARTO OMVS > DONNEES COLLECTEES > DONNEES PAYS > MALI > SIFOR

| Nom | Modifié le | Type | Taille |
|--|------------------|---------------------|--------|
|  BASES DE DONNEES | 18/06/2018 12:28 | Dossier de fichiers | |
|  CARTES PDF & JPG | 18/06/2018 12:29 | Dossier de fichiers | |
|  DONNEES VECTORIELLES | 18/06/2018 12:29 | Dossier de fichiers | |
|  IMAGES & SCANS | 18/06/2018 12:24 | Dossier de fichiers | |
|  RAPPORTS & ETUDES | 18/06/2018 12:25 | Dossier de fichiers | |


✓ Feuille de calcul Microsoft Excel (26)

| | | | | |
|--|--|---|--|---|
|  Badinko Feuille de calcul Microsoft ... 8,52 Ko |  Badinko2 Feuille de calcul Microsoft ... 8,88 Ko |  Bagouko_Est Feuille de calcul Microsoft ... 9,18 Ko |  Bangassi Feuille de calcul Microsoft ... 9,07 Ko |  Daguira_Est Feuille de calcul Microsoft ... 8,63 Ko |
|  Daguira_Ouest Feuille de calcul Microsoft ... 8,63 Ko |  Dioubéba Feuille de calcul Microsoft ... 8,63 Ko |  Djélikébafouta Feuille de calcul Microsoft ... 8,91 Ko |  Fangala Feuille de calcul Microsoft ... 8,68 Ko |  FC de Dag dag vf Feuille de calcul Microsoft ... 8,50 Ko |
|  Foukara Feuille de calcul Microsoft ... 8,43 Ko |  Galé Feuille de calcul Microsoft ... 8,87 Ko |  Kabiri Feuille de calcul Microsoft ... 8,54 Ko |  Kangaran Feuille de calcul Microsoft ... 8,64 Ko |  Kassaro Feuille de calcul Microsoft ... 8,81 Ko |
|  Kayaba Feuille de calcul Microsoft ... 8,56 Ko |  Lorak Bane Feuille de calcul Microsoft ... 8,50 Ko |  Monts_Manding Feuille de calcul Microsoft ... 9,20 Ko |  Nafadyè Feuille de calcul Microsoft ... 9,46 Ko |  Nioro Feuille de calcul Microsoft ... 8,78 Ko |
|  Papara Feuille de calcul Microsoft ... 8,53 Ko |  Parc_Nat_Baoulé Feuille de calcul Microsoft ... 9,01 Ko |  Sébékoro Feuille de calcul Microsoft ... 9,02 Ko |  Siguiferi Feuille de calcul Microsoft ... 8,66 Ko |  Tinienko Feuille de calcul Microsoft ... 8,58 Ko |
|  Tyenfala Feuille de calcul Microsoft ... 9,15 Ko | | | | |

FICHIERS PROJET CARTO OMVS > DONNEES COLLECTEES > DONNEES PAYS > MALI > SIFOR > CARTES PDF & JPG




| | | | | | | | |
|--|---|--|---|--|---|---|--|
|  1000000 |  AP et FC_Kayes |  AP_FC_Koulikoro |  AP_FC_Koulikoro 2 |  Bamako-Ouest - Copie - Copie |  Carte de synthese au 11000000 |  Carte synthèse des formations vegetales et Occupation ag... |  Situation des FC et RF_Kayes_2 |
|--|---|--|---|--|---|---|--|

FICHIERS PROJET CARTO OMVS > DONNEES COLLECTEES > DONNEES PAYS > MALI > SIFOR > DONNEES VECTORIELLES

| Nom | Modifié le | Type | Taille |
|---|------------------|---------------------|--------|
|  SHP | 23/06/2018 09:08 | Dossier de fichiers | |


> FICHIERS PROJET CARTO OMVS > DONNEES COLLECTEES > DONNEES PAYS > MALI > SIFOR > DONNEES VECTORIELLES > SHP

✓ ArcGIS ArcMap Document (3)


| | | |
|--|--|---|
|  AP_FC_Koulikoro ArcGIS ArcMap Document 600 Ko |  Bamako_est ArcGIS ArcMap Document 89,5 Ko |  Koulikoro ArcGIS ArcMap Document 846 Ko |
|--|--|---|

> Document XML (1)

✓ Dossier compressé (2)

| | |
|--|--|
|  MALI_Occupation_sol_AGCC |  MALI_Occupation_sol_PIRL |
|--|--|

✓ Dossier de fichiers (1)

| |
|--|
|  Forêts_classées_ région_Kayes |
|--|

> Fichier CPG (1)

> Fichier DBF (3)

> Fichier IND (1)



> Fichier LOCK (2)

> Fichier PRJ (2)






























> Fichier SBN (2)

> Fichier SBX (2)

✓ Fichier SHP (2)

| | |
|---|--|
|  Occupation_sols_2014_Mali. shp Fichier SHP |  PIRL_MALI.shp Fichier SHP 4,46 Mo |
|---|--|

> Fichier SHX (2)

| Nom | Modifié le | Type | Taille |
|--|------------------|-----------------------|----------|
| ▼ ArcGIS ArcMap Document (7) | | | |
|  Bamako_est | 07/01/2016 12:48 | ArcGIS ArcMap D... | 90 Ko |
|  Ensemble_FC_kayes | 24/03/2017 09:21 | ArcGIS ArcMap D... | 324 Ko |
|  Kayes | 20/02/2017 15:17 | ArcGIS ArcMap D... | 68 Ko |
|  Kolokani | 20/02/2017 15:19 | ArcGIS ArcMap D... | 91 Ko |
|  Nioro_sahel | 20/02/2017 15:40 | ArcGIS ArcMap D... | 98 Ko |
|  Région de kayes | 03/03/2017 08:21 | ArcGIS ArcMap D... | 1 621 Ko |
|  Région de kayes_copie | 04/04/2017 09:31 | ArcGIS ArcMap D... | 432 Ko |
| ▼ Document Microsoft Word (1) | | | |
|  Coordonnées GPS des Forêts classées du ... | 26/08/2015 14:39 | Document Micros... | 48 Ko |
| > Document texte (4) | | | |
| > Document XML (5) | | | |
| ▼ Dossier de fichiers (3) | | | |
|  FC_Nioro_sahel | 18/06/2018 12:22 | Dossier de fichiers | |
|  Région de kayes | 18/06/2018 12:22 | Dossier de fichiers | |
|  Région koulikoro | 18/06/2018 12:22 | Dossier de fichiers | |
| ▼ Feuille de calcul Microsoft Excel (26) | | | |
|  Badinko | 25/08/2015 13:54 | Feuille de calcul ... | 9 Ko |
|  Badinko2 | 25/08/2015 14:01 | Feuille de calcul ... | 9 Ko |
|  Bagouko_Est | 25/08/2015 14:35 | Feuille de calcul ... | 10 Ko |
|  Bangassi | 25/08/2015 14:03 | Feuille de calcul ... | 10 Ko |
|  Daguiira_Est | 25/08/2015 14:36 | Feuille de calcul ... | 9 Ko |
|  Daguiira_Ouest | 25/08/2015 14:36 | Feuille de calcul ... | 9 Ko |
|  Dioubéba | 25/08/2015 14:25 | Feuille de calcul ... | 9 Ko |
|  Djélikébafouta | 25/08/2015 14:05 | Feuille de calcul ... | 9 Ko |
|  Fangala | 25/08/2015 13:53 | Feuille de calcul ... | 9 Ko |
|  FC de Dag dag vf | 13/05/2016 16:03 | Feuille de calcul ... | 9 Ko |
|  Foukara | 25/08/2015 14:33 | Feuille de calcul ... | 9 Ko |
|  Galé | 25/08/2015 14:42 | Feuille de calcul ... | 9 Ko |
|  Kabiri | 25/08/2015 14:44 | Feuille de calcul ... | 9 Ko |
|  Kangaran | 25/08/2015 13:56 | Feuille de calcul ... | 9 Ko |
|  Kassaro | 25/08/2015 14:44 | Feuille de calcul ... | 9 Ko |
|  Kayaba | 25/08/2015 14:45 | Feuille de calcul ... | 9 Ko |
|  Lorak Bane | 28/08/2015 08:18 | Feuille de calcul ... | 9 Ko |
|  Monts_Manding | 25/08/2015 14:47 | Feuille de calcul ... | 10 Ko |

| Nom | Modifié le | Type | Taille |
|------------------------------|------------------|-------------|--------|
| > Fichier SBN (29) | | | |
| > Fichier SBX (29) | | | |
| ✓ Fichier SHP (29) | | | |
| Coord_Kangaran.shp | 24/08/2015 09:47 | Fichier SHP | 1 Ko |
| Coord Fangala.shp | 24/08/2015 09:18 | Fichier SHP | 1 Ko |
| Coord_Badinko.shp | 25/08/2015 13:57 | Fichier SHP | 1 Ko |
| Coord_Bagouko_Est.shp | 25/08/2015 09:50 | Fichier SHP | 1 Ko |
| Coord_Bangassi.shp | 25/08/2015 11:12 | Fichier SHP | 1 Ko |
| Coord_Dag-Dag.shp | 25/08/2015 10:34 | Fichier SHP | 1 Ko |
| Coord_Daguira_ouest.shp | 25/08/2015 14:19 | Fichier SHP | 1 Ko |
| Coord_Diélikébafouta.shp | 24/08/2015 12:42 | Fichier SHP | 1 Ko |
| Coord_Dinguira_Est.shp | 25/08/2015 10:07 | Fichier SHP | 1 Ko |
| Coord_Dioubeba.shp | 25/08/2015 09:09 | Fichier SHP | 1 Ko |
| Coord_Foukara.shp | 25/08/2015 09:54 | Fichier SHP | 1 Ko |
| Coord_Galé.shp | 24/08/2015 13:45 | Fichier SHP | 1 Ko |
| Coord_Kabiri.shp | 24/08/2015 12:58 | Fichier SHP | 1 Ko |
| Coord_Kassaro.shp | 24/08/2015 14:26 | Fichier SHP | 1 Ko |
| Coord_Kayaba.shp | 24/08/2015 13:23 | Fichier SHP | 1 Ko |
| Coord_lorak bane.shp | 28/08/2015 08:05 | Fichier SHP | 1 Ko |
| Coord_Monts_Manding.shp | 24/08/2015 08:26 | Fichier SHP | 1 Ko |
| Coord_Nafadyè.shp | 25/08/2015 14:50 | Fichier SHP | 1 Ko |
| Coord_Nioro.shp | 28/08/2015 08:14 | Fichier SHP | 1 Ko |
| Coord_Parc Nat_Baoulé.shp | 25/08/2015 13:17 | Fichier SHP | 1 Ko |
| Coord_Sébécoro.shp | 25/08/2015 11:23 | Fichier SHP | 1 Ko |
| Coord_Siguiferi.shp | 24/08/2015 09:58 | Fichier SHP | 1 Ko |
| Coord_Tinienko.shp | 24/08/2015 12:17 | Fichier SHP | 1 Ko |
| Coord_Tyénfala.shp | 25/08/2015 15:11 | Fichier SHP | 1 Ko |
| forêt classée de dag dag.shp | 13/05/2016 15:46 | Fichier SHP | 1 Ko |
| Points limites.shp | 13/05/2016 16:01 | Fichier SHP | 1 Ko |
| region_kayes.shp | 02/03/2017 09:27 | Fichier SHP | 20 Ko |
| Région_Mali_dd.shp | 26/08/2015 07:28 | Fichier SHP | 83 Ko |
| Région_Mali_dd2.shp | 26/08/2015 07:30 | Fichier SHP | 83 Ko |
| ✓ Fichier SHX (29) | | | |

| Nom | Modifié le | Type | Taille |
|-------|------------------|---------------------|--------|
| SCANS | 18/06/2018 12:26 | Dossier de fichiers | |

| | | | | | | | | | |
|------------|----------------------|------------------------------|------------------------------|----------------------|------------------------------|------------------------------|----------------------|------------------------------|------------------------------|
| | | | | | | | | | |
| SIFOR_PIRL | Bafing_MakanaG éotif | Bafing_MakanaG éotif.tif.aux | Bafing_MakanaG éotif.tif.ovr | Banamba_segou Géotif | Banamba_segou Géotif.tif.aux | Banamba_segou Géotif.tif.ovr | kita_kolokaniGéo tif | kita_kolokaniGéo tif.tif.aux | kita_kolokaniGéo tif.tif.ovr |


| | | | | |
|-----------|-----------------------------|---|--|-------|
| | | | | |
| Bafoulabe | Bamako | Banamba-Segou | Diema | Kayes |
| | | | | |
| Kenieba | Kita-Kolokani | Mopti-Niono-Tenenkou | Nara | Nioro |
| | | | | |
| Yelimane | 1000000 Fichier JPG 50,8 Mo | Carte de synthèse au 11000000 Fichier JPG | Carte synthèse des formations végétales et Oc... Fichier JPG | |




Coupure9 Occupation des sols
DALAFI-KOSSANTO-BAFOULABE



Coupure9Formations végétales
DALAFI-KOSSANTO-BAFOULABE



Coupure 6 Formations végétales
SIRAKORO-BAMAKO OUEST



Coupure 7 Formations végétales BAMAKO
EST-DIOILA



Coupure 7 Occupation agricole des sols
BAMAKO EST-DIOILA

| Nom | Modifié le | Type | Taille |
|--------------------------------------|------------------|---------------------|--------|
| iNVENTAIRE | 18/06/2018 12:22 | Dossier de fichiers | |
| RAPPORTS_PIRL_SYNTHESE REGIONALE_... | 18/06/2018 12:25 | Dossier de fichiers | |
| Domaine forestier classé par Région | 25/03/2013 14:47 | Document Micros... | 42 Ko |

| Nom | Modifié le | Type | Taille |
|---|------------------|-------------|----------|
| Rapport-final Inventaire-Mali Tome-1 AGCC-2014 VF | 24/03/2015 07:31 | Fichier PDF | 1 950 Ko |
| Rapport-final Inventaire-Mali Tome-2 AGCC-2014 VF | 24/03/2015 07:31 | Fichier PDF | 2 733 Ko |

| Nom | Modifié le | Type | Taille |
|-------------------|------------------|-------------|-----------|
| ▼ Fichier PDF (8) | | | |
| img002 | 04/03/2013 12:25 | Fichier PDF | 35 268 Ko |
| img003 | 05/03/2013 11:02 | Fichier PDF | 31 233 Ko |
| img004 | 06/03/2013 10:53 | Fichier PDF | 41 380 Ko |
| img006 | 06/03/2013 15:55 | Fichier PDF | 15 184 Ko |
| img007 | 07/03/2013 08:15 | Fichier PDF | 7 164 Ko |
| img008 | 07/03/2013 15:08 | Fichier PDF | 37 058 Ko |
| img009 | 07/03/2013 15:34 | Fichier PDF | 18 848 Ko |
| img010 | 07/03/2013 15:36 | Fichier PDF | 660 Ko |