

DOSSIER Données SENEGAL










Emprise	N 16.692 dd	S 12.307 dd	E -11.357 dd	W -17.735 dd
---------	-------------	-------------	--------------	--------------

Table des matières

STRUCTURE DU DOSSIER.....	2
DONNEES ANAT-DTGC	2
DONNEES DGPRES	7
DONNEES DPN.....	8
DONNEES FORETS	10
DONNEES METEO.....	11
DONNEES MINISTERE MINES ET GEOL.....	11
DONNEES OLAC.....	13
DONNEES SAED	15





STRUCTURE DU DOSSIER

FICHIERS PROJET CARTO OMVS > DONNEES COLLECTEES > DONNEES PAYS > SENEGAL

Nom	Modifié le	Type	Taille
 ANAT-DTGC	23/06/2018 11:51	Dossier de fichiers	
 DGPPE	18/06/2018 15:04	Dossier de fichiers	
 DPN	23/06/2018 15:39	Dossier de fichiers	
 FORETS	23/06/2018 15:14	Dossier de fichiers	
 INP	18/06/2018 15:57	Dossier de fichiers	
 METEO	18/06/2018 15:05	Dossier de fichiers	
 MINISTERE MINES ET GEOL	18/06/2018 15:00	Dossier de fichiers	
 OLAC	18/06/2018 16:57	Dossier de fichiers	
 SAED	23/06/2018 15:43	Dossier de fichiers	

DONNEES ANAT-DTGC


FICHIERS PROJET CARTO OMVS > DONNEES COLLECTEES > DONNEES PAYS > SENEGAL > ANAT-DTGC

Nom	Modifié le	Type	Taille
 BASES DE DONNEES	18/06/2018 17:13	Dossier de fichiers	
 CARTES PDF & JPG	23/06/2018 11:50	Dossier de fichiers	
 DONNEES VECTORIELLES	18/06/2018 14:57	Dossier de fichiers	
 MNT	23/06/2018 11:51	Dossier de fichiers	

FICHIERS PROJET CARTO OMVS > DONNEES COLLECTEES > DONNEES PAYS > SENEGAL > ANAT-DTGC > BASES DE DONNEES


Nom	Modifié le	Type	Taille
 Dictionnaire_donnes_BDTopo50_SEN	04/04/2018 10:53	Feuille de calcul ...	23 Ko

FICHIERS PROJET CARTO OMVS > DONNEES COLLECTEES > DONNEES PAYS > SENEGAL > ANAT-DTGC > CARTES PDF & JPG



Nom	Modifié le	Type	Taille
 Cartes_Topo_Russes	23/06/2018 11:50	Dossier de fichiers	

FICHIERS PROJET CARTO OMVS > DONNEES COLLECTEES > DONNEES PAYS > SENEGAL > ANAT-DTGC > CARTES PDF & JPG > Cartes_Topo_Russes





Recherch...






















FICHIERS PROJET CARTO OMVS > DONNEES COLLECTEES > DONNEES PAYS > SENEGAL > ANAT-DTGC > DONNEES VECTORIELLES

Nom	Modifié le	Type	Taille
 SHP	23/06/2018 11:49	Dossier de fichiers	
 TAB	23/06/2018 11:52	Dossier de fichiers	




















FICHIERS PROJET CARTO OMVS > DONNEES COLLECTEES > DONNEES PAYS > SENEGAL > ANAT-DTGC > DONNEES VECTORIELLES > SHP




























Nom	Modifié le	Type	Taille
 50k	18/06/2018 17:13	Dossier de fichiers	
 200k	18/06/2018 17:08	Dossier de fichiers	
 BAs050k	18/06/2018 16:04	Dossier de fichiers	
 DONNEES_BVS_OMVS_Points_Geodesiques	23/06/2018 11:49	Dossier de fichiers	






FICHIERS PROJET CARTO OMVS > DONNEES COLLECTEES > DONNEES PAYS > SENEGAL > ANAT-DTGC > DONNEES VECTORIELLES > SHP > 50k

	ND-28-XX-3d_Louga		ND-28-XX-4c_Louga		ND-28-XX-4d_Louga		ND-28-XXI-3c_Linguere		NE-28-II-1b_Saint-Louis
	NE-28-II-2a_Saint-Louis		NE-28-II-2b_Saint-Louis		NE-28-II-2c_Saint-Louis		NE-28-II-2d_Saint-Louis		NE-28-II-4a_Saint-Louis
	NE-28-II-4b_Saint-Louis		NE-28-III-1a_Dagana		NE-28-III-1b_Dagana		NE-28-III-1c_Dagana		NE-28-III-1d_Dagana
	NE-28-III-2a_Dagana		NE-28-III-3a_Dagana		NE-28-III-3b_Dagana		NE-28-V-2a_Saldé		

FICHIERS PROJET CARTO OMVS > DONNEES COLLECTEES > DONNEES PAYS > SENEGAL > ANAT-DTGC > DONNEES VECTORIELLES > SHP > 50k > ND-28-XX-3d_Louga

Nom	Modifié le	Type	Taille
> Document XML (1)			
> Fichier DBF (19)			
> Fichier LOCK (19)			
> Fichier PRJ (19)			
> Fichier SBN (19)			
> Fichier SBX (19)			
✓ Fichier SHP (19)			
	ND-28-XX-3d_BS_AGGLOMERATION_S.shp	24/02/2015 12:35	Fichier SHP 10 Ko
	ND-28-XX-3d_BS_BATIMENT_P.shp	24/02/2015 12:31	Fichier SHP 5 Ko
	ND-28-XX-3d_BS_POINT_EAU_P.shp	24/02/2015 12:32	Fichier SHP 1 Ko
	ND-28-XX-3d_FO_COURBE_NIVEAU_L.shp	24/02/2015 12:40	Fichier SHP 10 Ko
	ND-28-XX-3d_FO_POINT_ELEVATION_P.shp	24/02/2015 12:39	Fichier SHP 2 Ko
	ND-28-XX-3d_HD_ENTITE_HYDROGRAPHIQUE_ANTHROPIQUE_L.shp	24/02/2015 12:59	Fichier SHP 1 Ko
	ND-28-XX-3d_HD_REGION_HYDRIQUE_S.shp	24/02/2015 13:00	Fichier SHP 41 Ko
	ND-28-XX-3d_LA_ARRONDISSEMENT_S.shp	24/02/2015 12:46	Fichier SHP 8 Ko
	ND-28-XX-3d_LA_DEPARTEMENT_S.shp	24/02/2015 12:45	Fichier SHP 8 Ko
	ND-28-XX-3d_LA_LOCALITE_P.shp	24/02/2015 12:43	Fichier SHP 1 Ko
	ND-28-XX-3d_LA_REGION_S.shp	24/02/2015 12:44	Fichier SHP 8 Ko
	ND-28-XX-3d_LI_POLYGONE_DECOUPAGE_50K_S.shp	24/02/2015 12:47	Fichier SHP 1 Ko
	ND-28-XX-3d_LX_AIRE_PROTEGEE_S.shp	24/02/2015 12:51	Fichier SHP 1 Ko
	ND-28-XX-3d_LX_MARCHE_P.shp	24/02/2015 12:49	Fichier SHP 1 Ko
	ND-28-XX-3d_TO_ENTITE_ANNOTATION_P.shp	24/02/2015 12:53	Fichier SHP 3 Ko
	ND-28-XX-3d_TR_SEGMENT_ROUTIER_L.shp	24/02/2015 13:04	Fichier SHP 15 Ko
	ND-28-XX-3d_VE_SURFACE_BOISEE_S.shp	24/02/2015 12:56	Fichier SHP 13 Ko
	ND-28-XX-3d_VE_SURFACE_CULTIVEE_S.shp	24/02/2015 12:55	Fichier SHP 8 Ko
	ND-28-XX-3d_VE_ZONE_DENUDEE_S.shp	24/02/2015 12:57	Fichier SHP 1 Ko
> Fichier SHX (19)			










Nom	Modifié le	Type	Taille
> Fichier CPG (37)			
> Fichier DBF (37)			
> Fichier LOCK (36)			
> Fichier PRJ (37)			
> Fichier SBN (37)			
> Fichier SBX (37)			
✓ Fichier SHP (37)			
 NE-28-II_BS_AGGLOMERATION_S.shp	04/11/2017 13:26	Fichier SHP	12 Ko
 NE-28-II_BS_ANTENNE_P.shp	04/11/2017 13:26	Fichier SHP	1 Ko
 NE-28-II_BS_BATIMENT_P.shp	04/11/2017 13:26	Fichier SHP	1 Ko
 NE-28-II_BS_PARE_FEU_L.shp	04/11/2017 13:26	Fichier SHP	2 Ko
 NE-28-II_BS_POINT_EAU_P.shp	04/11/2017 13:26	Fichier SHP	1 Ko
 NE-28-II_BS_POINT_GEODESIQUE_P.shp	04/11/2017 13:26	Fichier SHP	1 Ko
 NE-28-II_BS_REPERE_NAVIGATION_P.shp	04/11/2017 13:26	Fichier SHP	1 Ko
 NE-28-II_FO_COURBE_BATHYMETRIQUE_L.shp	04/11/2017 13:26	Fichier SHP	61 Ko
 NE-28-II_FO_COURBE_NIVEAU_L.shp	04/11/2017 13:26	Fichier SHP	227 Ko
 NE-28-II_FO_POINT_ELEVATION_P.shp	04/11/2017 13:26	Fichier SHP	5 Ko
 NE-28-II_FO_SABLE_P.shp	04/11/2017 13:26	Fichier SHP	2 Ko
 NE-28-II_FO_SABLE_S.shp	04/11/2017 13:26	Fichier SHP	105 Ko
 NE-28-II_HD_COURS_EAU_SIMPLE_L.shp	04/11/2017 13:26	Fichier SHP	218 Ko
 NE-28-II_HD_ENTITE_HYDROGRAPHIQUE_ANTHROPIQUE_L.shp	04/11/2017 13:26	Fichier SHP	1 Ko
 NE-28-II_HD_REGION_HYDRIQUE_S.shp	04/11/2017 13:26	Fichier SHP	1 200 Ko
 NE-28-II_LA_ARRONDISSEMENT_S.shp	04/11/2017 13:26	Fichier SHP	93 Ko
 NE-28-II_LA_DEPARTEMENT_S.shp	04/11/2017 13:26	Fichier SHP	93 Ko
 NE-28-II_LA_FRONTIERE_INTERNATIONALE_FRONTIERE_ETAT_L.shp	04/11/2017 13:26	Fichier SHP	58 Ko
 NE-28-II_LA_LOCALITE_P.shp	04/11/2017 13:26	Fichier SHP	9 Ko
 NE-28-II_LA_REGION_S.shp	04/11/2017 13:26	Fichier SHP	63 Ko
 NE-28-II_LI_POLYGONE_DECOUPAGE_50K_S.shp	04/11/2017 13:26	Fichier SHP	3 Ko
 NE-28-II_LX_AIRE_PROTEGEE_S.shp	04/11/2017 13:26	Fichier SHP	61 Ko
 NE-28-II_LX_CAMP_P.shp	04/11/2017 13:26	Fichier SHP	1 Ko
 NE-28-II_LX_CAMP_S.shp	04/11/2017 13:26	Fichier SHP	1 Ko
 NE-28-II_LX_LIEU_INTERET_P.shp	04/11/2017 13:26	Fichier SHP	1 Ko
 NE-28-II_TO_ENTITE_ANNOTATION_P.shp	04/11/2017 13:26	Fichier SHP	12 Ko
 NE-28-II_TO_ENTITE_NOMMEE_P.shp	04/11/2017 13:26	Fichier SHP	1 Ko





























































Nom	Modifié le	Type	Taille
 BaseGeo_50K.gdb	18/06/2018 16:04	Dossier de fichiers	
 Données_50k	18/06/2018 16:13	Dossier de fichiers	
 BaseGeo_50K	18/12/2017 14:23	ArcGIS ArcMap D...	2 410 Ko
 Legende IGN 50k 1983	16/12/2017 01:39	Fichier JPG	206 Ko
 Louga_4c_ND28XX	16/12/2017 01:39	Fichier PDF	2 514 Ko

Nom	Modifié le	Type	Taille
Fichier (2)			
gdb	19/01/2015 01:25	Fichier	1 Ko
timestamps	18/12/2017 14:23	Fichier	1 Ko
Fichier ATX (17)			
Fichier FREELIST (3)			
Fichier GDBINDEXES (59)			
Fichier GDBTABLE (60)			
a00000001.gdbtable	18/12/2017 14:22	Fichier GDBTABLE	2 Ko
a00000002.gdbtable	19/01/2015 01:25	Fichier GDBTABLE	3 Ko
a00000003.gdbtable	19/01/2015 01:25	Fichier GDBTABLE	1 Ko
a00000004.gdbtable	18/12/2017 14:22	Fichier GDBTABLE	2 410 Ko
a00000005.gdbtable	19/01/2015 01:25	Fichier GDBTABLE	2 Ko
a00000006.gdbtable	18/12/2017 14:22	Fichier GDBTABLE	21 Ko
a00000006a.gdbtable	18/12/2017 14:18	Fichier GDBTABLE	2 Ko
a00000006b.gdbtable	18/12/2017 14:18	Fichier GDBTABLE	2 Ko
a00000006c.gdbtable	18/12/2017 14:18	Fichier GDBTABLE	3 Ko
a00000006d.gdbtable	18/12/2017 14:18	Fichier GDBTABLE	2 Ko
a00000006e.gdbtable	18/12/2017 14:18	Fichier GDBTABLE	2 Ko
a00000006f.gdbtable	18/12/2017 14:18	Fichier GDBTABLE	2 Ko
a00000007.gdbtable	19/01/2015 01:25	Fichier GDBTABLE	3 Ko
a00000007a.gdbtable	18/12/2017 14:19	Fichier GDBTABLE	2 Ko
a00000007b.gdbtable	18/12/2017 14:19	Fichier GDBTABLE	2 Ko
a00000007c.gdbtable	18/12/2017 14:20	Fichier GDBTABLE	2 Ko
a00000007d.gdbtable	18/12/2017 14:20	Fichier GDBTABLE	2 Ko
a00000007e.gdbtable	18/12/2017 14:20	Fichier GDBTABLE	9 Ko
a00000007f.gdbtable	18/12/2017 14:20	Fichier GDBTABLE	9 Ko
a00000008a.gdbtable	18/12/2017 14:21	Fichier GDBTABLE	2 Ko
a00000008b.gdbtable	18/12/2017 14:22	Fichier GDBTABLE	2 Ko
a00000008c.gdbtable	18/12/2017 14:22	Fichier GDBTABLE	80 Ko
a00000008d.gdbtable	18/12/2017 14:22	Fichier GDBTABLE	2 Ko
a00000008e.gdbtable	18/12/2017 14:22	Fichier GDBTABLE	2 Ko
a00000008f.gdbtable	18/12/2017 14:22	Fichier GDBTABLE	2 Ko
a00000009a.gdbtable	18/12/2017 14:22	Fichier GDBTABLE	38 Ko

Nom	Modifié le	Type	Taille
Geodb	18/06/2018 16:04	Dossier de fichiers	
Shape	18/06/2018 16:12	Dossier de fichiers	
Shape_zip	18/06/2018 16:13	Dossier de fichiers	
XML	18/06/2018 16:13	Dossier de fichiers	
Catalogue_50k	29/10/2017 20:03	Fichier PDF	496 Ko
catalogue_50k	29/10/2017 20:21	Document XML	373 Ko
catalogue_50k_codes_spe_cifiques2	29/10/2017 20:19	Feuille de calcul ...	19 Ko
catalogue_50k_esritranslate	29/10/2017 20:23	Document texte	1 Ko
catalogue_50k_esritranslate1	29/10/2017 20:25	Document texte	1 Ko
Données_50k	29/10/2017 21:37	ArcGIS ArcMap D...	14 810 Ko
Rapport_final_ProjetCarto50K	29/10/2017 20:03	Fichier PDF	12 351 Ko
Shape	29/10/2017 20:04	Dossier compressé	25 102 Ko
XML	29/10/2017 20:03	Dossier compressé	496 Ko




Nom	Modifié le	Type	Taille
Réseau_Géodesique.dbf	04/05/2018 10:35	Fichier DBF	84 Ko
Réseau_Géodesique	04/05/2018 10:10	Fichier PRJ	1 Ko
Réseau_Géodesique.shp	04/05/2018 10:35	Fichier SHP	2 Ko
Réseau_Géodesique.shx	04/05/2018 10:35	Fichier SHX	1 Ko

Nom	Modifié le	Type	Taille
> Fichier DAT (4)			
> Fichier ID (4)			
> Fichier IND (3)			
✓ Fichier MAP (4)			
 BassinsVersants	13/04/2005 13:13	Fichier MAP	81 Ko
 Limite PN	24/04/2005 16:46	Fichier MAP	34 Ko
 Parcs_nationaux	26/04/2005 13:41	Fichier MAP	50 Ko
 Topographie	18/12/2004 13:33	Fichier MAP	1 Ko
> Fichier MIF (1)			
> Fichier RAR (1)			
✓ Fichier TAB (4)			
 BassinsVersants.TAB	18/04/2005 18:31	Fichier TAB	1 Ko
 Limite PN.TAB	24/04/2005 16:55	Fichier TAB	1 Ko
 Parcs_nationaux.TAB	26/04/2005 13:41	Fichier TAB	1 Ko
 Topographie.TAB	18/12/2004 13:33	Fichier TAB	1 Ko
✓ VLC media file (.mid) (1)			
 Parcs_nationaux	07/12/2004 07:14	VLC media file (.m	1 Ko


✓ Fichier MAP (30)				
 Altitude_05 Fichier MAP 76,0 Ko	 Altitude_10 polyline Fichier MAP 178 Ko	 Altitude_10 Fichier MAP 178 Ko	 Altitude_a Fichier MAP 124 Ko	 Altitude_all but 10 Fichier MAP 1,95 Mo
 Altitude_All_Polylines Fichier MAP 2,12 Mo	 Altitude_b Fichier MAP 209 Ko	 Altitude_c Fichier MAP 194 Ko	 Altitude_d Fichier MAP 197 Ko	 Altitude_e Fichier MAP 660 Ko
 Altitude_f Fichier MAP 497 Ko	 Altitude_f2 Fichier MAP 301 Ko	 Altitude_g Fichier MAP 147 Ko	 Altitude_h Fichier MAP 15,5 Ko	 Altitude_i Fichier MAP 2,50 Ko
 AltitudeCurves Fichier MAP 1,36 Mo	 Altpoly_AI Fichier MAP 2,12 Mo	 AltpolyA_0_76 Fichier MAP 76,0 Ko	 AltpolyB_76_152 Fichier MAP 182 Ko	 AltpolyC_152_229 Fichier MAP 214 Ko
 AltpolyD_229_305 Fichier MAP 197 Ko	 AltpolyE_305_457 Fichier MAP 358 Ko	 AltpolyF_457_610 Fichier MAP 483 Ko	 AltpolyG_610_762 Fichier MAP 377 Ko	 AltpolyH_762_914 Fichier MAP 223 Ko
 AltpolyI_914_1219 Fichier MAP 78,5 Ko	 AltpolyJ_1219_1524 Fichier MAP 8,00 Ko	 AltpolyK_1524 Fichier MAP 2,00 Ko	 Altpolyline_All Fichier MAP 2,12 Mo	 MountainTops_Geo Fichier MAP 2,00 Ko
> Fichier SHP (3)				
> Fichier SHX (3)				
✓ Fichier TAB (30)				
 Altitude_05.TAB Fichier TAB 178 octet(s)	 Altitude_10 polyline.TAB Fichier TAB 155 octet(s)	 Altitude_10.TAB Fichier TAB 155 octet(s)	 Altitude_a.TAB Fichier TAB 223 octet(s)	 Altitude_all but 10.TAB Fichier TAB 178 octet(s)
 Altitude_All_Polylines.TAB Fichier TAB 155 octet(s)	 Altitude_b.TAB Fichier TAB 223 octet(s)	 Altitude_c.TAB Fichier TAB 223 octet(s)	 Altitude_d.TAB Fichier TAB 223 octet(s)	 Altitude_e.TAB Fichier TAB 223 octet(s)
 Altitude_f.TAB Fichier TAB 223 octet(s)	 Altitude_f2.TAB Fichier TAB 223 octet(s)	 Altitude_g.TAB Fichier TAB 223 octet(s)	 Altitude_h.TAB Fichier TAB 223 octet(s)	 Altitude_i.TAB Fichier TAB 223 octet(s)
 AltitudeCurves.TAB Fichier TAB 231 octet(s)	 Altpoly_AI.TAB Fichier TAB 155 octet(s)	 AltpolyA_0_76.TAB Fichier TAB 147 octet(s)	 AltpolyB_76_152.TAB Fichier TAB 147 octet(s)	 AltpolyC_152_229.TAB Fichier TAB 147 octet(s)
 AltpolyD_229_305.TAB Fichier TAB 147 octet(s)	 AltpolyE_305_457.TAB Fichier TAB 166 octet(s)	 AltpolyF_457_610.TAB Fichier TAB 166 octet(s)	 AltpolyG_610_762.TAB Fichier TAB 166 octet(s)	 AltpolyH_762_914.TAB Fichier TAB 147 octet(s)
 AltpolyI_914_1219.TAB Fichier TAB 147 octet(s)	 AltpolyJ_1219_1524.TAB Fichier TAB 147 octet(s)	 AltpolyK_1524.TAB Fichier TAB 147 octet(s)	 Altpolyline_All.TAB Fichier TAB 155 octet(s)	 MountainTops_Geo.TAB Fichier TAB 210 octet(s)

DONNEES DGP



FICHIERS PROJET CARTO OMVS > DONNEES COLLECTEES > DONNEES PAYS > SENEGAL > DGP

Nom	Modifié le	Type	Taille
 BASES DE DONNEES	18/06/2018 15:00	Dossier de fichiers	
 DONNEES VECTORIELLES	18/06/2018 15:04	Dossier de fichiers	
 RAPPORTS & ETUDES	18/06/2018 15:01	Dossier de fichiers	


FICHIERS PROJET CARTO OMVS > DONNEES COLLECTEES > DONNEES PAYS > SENEGAL > DGP > BASES DE DONNEES

Nom	Modifié le	Type	Taille
 Historique_Crue_Sénégal	17/12/2017 23:19	Feuille de calcul ...	21 Ko


FICHIERS PROJET CARTO OMVS > DONNEES COLLECTEES > DONNEES PAYS > SENEGAL > DGP > DONNEES VECTORIELLES

Nom	Modifié le	Type	Taille
 SHP	18/06/2018 15:03	Dossier de fichiers	
 TAB	18/06/2018 15:04	Dossier de fichiers	

FICHIERS PROJET CARTO OMVS > DONNEES COLLECTEES > DONNEES PAYS > SENEGAL > DGP > DONNEES VECTORIELLES > SHP > ouv_fleuve_sen

Nom	Modifié le	Type	Taille
> Fichier DBF (1)			
> Fichier SBN (1)			
> Fichier SBX (1)			
✓ Fichier SHP (1)			
 ouv_sen.shp	08/05/2018 12:33	Fichier SHP	36 Ko
> Fichier SHX (1)			

FICHIERS PROJET CARTO OMVS > DONNEES COLLECTEES > DONNEES PAYS > SENEGAL > DGP > DONNEES VECTORIELLES > TAB

Nom	Modifié le	Type	Taille
 Hydrographie	18/06/2018 15:04	Dossier de fichiers	

Nom	Modifié le	Type	Taille
> Fichier DAT (9)			
> Fichier ID (9)			
> Fichier IND (5)			
✓ Fichier MAP (9)			
GB_Hydrographie	26/12/2004 20:41	Fichier MAP	71 Ko
GB_Hydrographie_poly	26/12/2004 20:41	Fichier MAP	23 Ko
GUI_Hydrographie	28/12/2004 15:52	Fichier MAP	450 Ko
GUI_Hydrographie_poly	28/12/2004 15:52	Fichier MAP	32 Ko
Hydro_AGIR	02/05/2005 20:36	Fichier MAP	19 262 Ko
MLI_Hydrographie	26/12/2004 20:44	Fichier MAP	1 672 Ko
MLI_Hydrographie_poly	26/12/2004 20:45	Fichier MAP	611 Ko
SEN_Hydrographie	26/12/2004 20:47	Fichier MAP	324 Ko
SEN_Hydrographie_poly	26/12/2004 20:48	Fichier MAP	99 Ko
✓ Fichier TAB (9)			
GB_Hydrographie.TAB	15/04/2005 17:24	Fichier TAB	1 Ko
GB_Hydrographie_poly.TAB	26/12/2004 20:41	Fichier TAB	1 Ko
GUI_Hydrographie.TAB	15/04/2005 17:23	Fichier TAB	1 Ko
GUI_Hydrographie_poly.TAB	28/12/2004 15:52	Fichier TAB	1 Ko
Hydro_AGIR.TAB	02/05/2005 22:36	Fichier TAB	1 Ko
MLI_Hydrographie.TAB	15/04/2005 17:00	Fichier TAB	1 Ko
MLI_Hydrographie_poly.TAB	26/12/2004 20:45	Fichier TAB	1 Ko
SEN_Hydrographie.TAB	12/04/2005 17:03	Fichier TAB	1 Ko
SEN_Hydrographie_poly.TAB	26/12/2004 20:48	Fichier TAB	1 Ko

Nom	Modifié le	Type	Taille
Réseau_Hydrométrique_National	17/12/2017 23:19	Document Micros...	124 Ko
Zone_Sensible_Inondation	17/12/2017 23:19	Document Micros...	624 Ko



DONNEES DPN

Nom	Modifié le	Type	Taille
CARTES PDF & JPG	18/06/2018 16:01	Dossier de fichiers	
DONNEES VECTORIELLES	18/06/2018 14:57	Dossier de fichiers	








APDPN


FICHIERS PROJET CARTO OMVS > DONNEES COLLECTEES > DONNEES PAYS > SENEGAL > DPN > DONNEES VECTORIELLES

Nom	Modifié le	Type	Taille
 SHP	18/06/2018 16:02	Dossier de fichiers	
 TAB	18/06/2018 16:02	Dossier de fichiers	






FICHIERS PROJET CARTO OMVS > DONNEES COLLECTEES > DONNEES PAYS > SENEGAL > DPN > DONNEES VECTORIELLES > SHP

Nom	Modifié le	Type	Taille
 Parc National de la Langue de Barbarie	18/06/2018 16:02	Dossier de fichiers	
 Parc National des oiseaux du Djoudj	18/06/2018 16:02	Dossier de fichiers	
 Réserve Naturelle de Tocc Tocc	18/06/2018 16:02	Dossier de fichiers	
 Réserve Spéciale de Faune de Gueumbeul	18/06/2018 16:02	Dossier de fichiers	
 Réserve_ferlo Nord et Sud	18/06/2018 16:02	Dossier de fichiers	

> FICHIERS PROJET CARTO OMVS > DONNEES COLLECTEES > DONNEES PAYS > SENEGAL > DPN > DONNEES VECTORIELLES > SHP > Parc National de la Langue de Barbarie


Nom	Modifié le	Type	Taille
> Fichier DBF (1)			
> Fichier PRJ (1)			
✓ Fichier SHP (1)			
 pnlb_limite.shp	22/04/2002 15:45	Fichier SHP	2 Ko
> Fichier SHX (1)			

FICHIERS PROJET CARTO OMVS > DONNEES COLLECTEES > DONNEES PAYS > SENEGAL > DPN > DONNEES VECTORIELLES > TAB

Nom	Modifié le	Type	Taille
> Fichier DAT (2)			
> Fichier ID (2)			
> Fichier IND (1)			
✓ Fichier MAP (2)			
 Limite PN	24/04/2005 16:46	Fichier MAP	34 Ko
 Parcs_nationaux	26/04/2005 13:41	Fichier MAP	50 Ko
> Fichier MIF (1)			
✓ Fichier TAB (2)			
 Limite PN.TAB	24/04/2005 16:55	Fichier TAB	1 Ko
 Parcs_nationaux.TAB	26/04/2005 13:41	Fichier TAB	1 Ko
✓ VLC media file (.mid) (1)			
 Parcs_nationaux	07/12/2004 07:14	VLC media file (.m	1 Ko

DONNEES INP

> FICHIERS PROJET CARTO OMVS > DONNEES COLLECTEES > DONNEES PAYS > SENEGAL > INP

Nom	Modifié le	Type	Taille
 CARTES PDF & JPG	23/06/2018 15:55	Dossier de fichiers	

[Fichier JPG \(1\)](#)



CARTE PEDOLOGIQUE DU SENEGAL 1-1 000 000
 MAIGNIEN 1965-jpg

[Fichier PDF \(1\)](#)

DONNEES FORETS

Nom	Modifié le	Type	Taille
DONNEES VECTORIELLES	23/06/2018 15:11	Dossier de fichiers	

Nom	Modifié le	Type	Taille
TAB	18/06/2018 15:43	Dossier de fichiers	

Nom	Modifié le	Type	Taille
Ressources_naturelles	18/06/2018 15:43	Dossier de fichiers	
Vegetation AGIR	18/06/2018 15:43	Dossier de fichiers	

Nom	Modifié le	Type	Taille
-----	------------	------	--------

[Fichier DAT \(1\)](#)

[Fichier ID \(1\)](#)

[Fichier IND \(1\)](#)

[Fichier MAP \(1\)](#)

GRN	26/04/2005 13:41	Fichier MAP	45 Ko
------------	------------------	-------------	-------

[Fichier MIF \(1\)](#)

[Fichier TAB \(1\)](#)

GRN.TAB	01/09/2005 14:50	Fichier TAB	1 Ko
----------------	------------------	-------------	------

[VLC media file \(.mid\) \(1\)](#)




GRN	07/12/2004 07:14	VLC media file (.m	1 Ko
------------	------------------	--------------------	------

DONNEES METEO

FICHIERS PROJET CARTO OMVS > DONNEES COLLECTEES > DONNEES PAYS > SENEGAL > METEO



Nom	Modifié le	Type	Taille
 BASES DE DONNEES	18/06/2018 15:05	Dossier de fichiers	

FICHIERS PROJET CARTO OMVS > DONNEES COLLECTEES > DONNEES PAYS > SENEGAL > METEO > BASES DE DONNEES

Nom	Modifié le	Type	Taille
 Climatologique	07/05/2018 20:12	Feuille de calcul ...	12 Ko
 Postes_manuels	07/05/2018 20:11	Feuille de calcul ...	30 Ko
 Synoptiques	07/05/2018 20:11	Feuille de calcul ...	12 Ko








DONNEES MINISTERE MINES ET GEOL

FICHIERS PROJET CARTO OMVS > DONNEES COLLECTEES > DONNEES PAYS > SENEGAL > MINISTERE MINES ET GEOL


Nom	Modifié le	Type	Taille
 CARTES PDF & JPG	18/06/2018 14:58	Dossier de fichiers	
 IMAGES & SCANS	18/06/2018 14:58	Dossier de fichiers	

FICHIERS PROJET CARTO OMVS > DONNEES COLLECTEES > DONNEES PAYS > SENEGAL > MINISTERE MINES ET GEOL > CARTES PDF & JPG



Fichier PDF (7)

-  Carte de localisation de titres miniers
-  Carte de promotion des sites aurifères
-  Carte de promotion des sites de phosphates nov 2017
-  Carte de situation phosphates au 06062017_DPPM
-  MINERAUX LOURDS_NEW
-  SITUATION OR_12102017
-  SITUATION.CALCAIRE_19122017

FICHIERS PROJET CARTO OMVS > DONNEES COLLECTEES > DONNEES PAYS > SENEGAL > MINISTERE MINES ET GEOL > IMAGES & SCANS

Nom	Modifié le	Type	Taille
 SCANS	18/06/2018 14:58	Dossier de fichiers	

FICHIERS PROJET CARTO OMVS > DONNEES COLLECTEES > DONNEES PAYS > SENEGAL > MINISTERE MINES ET GEOL > IMAGES & SCANS > SCANS

Nom	Modifié le	Type	Taille
 Cartes Géol Nouvelles Sénégal 500k	18/06/2018 14:58	Dossier de fichiers	
 Cartes Géotechniques Sénégal 500k	18/06/2018 14:58	Dossier de fichiers	
 Cartes Gites minéraux Sénégal 500k	18/06/2018 14:58	Dossier de fichiers	
 Cartes Hydrogéologiques Sénégal 500k	18/06/2018 14:58	Dossier de fichiers	

> Document XML (5)

> Fichier JGWX (1)

✓ Fichier JPG (5)



01 géol_500k-NW




02 géol_500k-NE



03 géol_500k-SW



04 géol_500k-SE



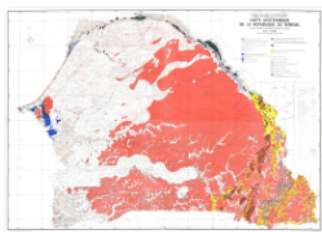
9_SOCLE_500k

> Fichier OVR (5)

✓ Fichier PDF (3)

> Document XML (1)

✓ Fichier JPG (1)



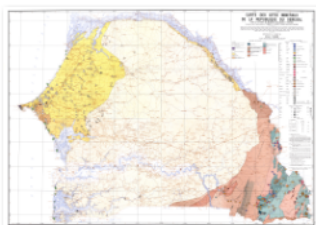
002-GEOTECHNIQUE_500k

> Fichier OVR (1)

> Fichier PDF (2)

> Document XML (1)

✓ Fichier JPG (1)




003-GITES_MINERAUX_500k

> Fichier OVR (1)

> Fichier PDF (1)

> Document XML (1)

✓ Fichier JPG (5)



001-Hydrogéol_NE_500k



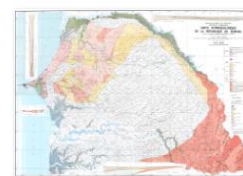
002-Hydrogéol_NW_500k



003-Hydrogéol_SE_500k



004-Hydrogéol_SW_500k





004-HYDROGEOLOGIE_500k

> Fichier OVR (1)

> Fichier PDF (2)

DONNEES OLAC





FICHIERS PROJET CARTO OMVS > DONNEES COLLECTEES > DONNEES PAYS > SENEGAL > OLAC

Nom	Modifié le	Type	Taille
 DONNEES VECTORIELLES	18/06/2018 16:26	Dossier de fichiers	
 IMAGES & SCANS	18/06/2018 16:57	Dossier de fichiers	


FICHIERS PROJET CARTO OMVS > DONNEES COLLECTEES > DONNEES PAYS > SENEGAL > OLAC > DONNEES VECTORIELLES

Nom	Modifié le	Type	Taille
 SHP	18/06/2018 16:26	Dossier de fichiers	



> FICHIERS PROJET CARTO OMVS > DONNEES COLLECTEES > DONNEES PAYS > SENEGAL > OLAC > DONNEES VECTORIELLES > SHP























Nom	Modifié le	Type	Taille
▼ ArcGIS Layer (2)			
 Occup_Sol_OLAG_clip	15/03/2018 09:53	ArcGIS Layer	15 Ko
 ocsol2	13/03/2018 18:22	ArcGIS Layer	21 Ko
> Document XML (1)			
> Fichier CPG (2)			
> Fichier DBF (2)			
> Fichier PRJ (2)			
> Fichier SBN (1)			
> Fichier SBX (1)			
▼ Fichier SHP (2)			
 Occup_Sol.shp	13/03/2018 18:22	Fichier SHP	12 435 Ko
 Occup_Sol_OLAG_clip.shp	15/03/2018 09:50	Fichier SHP	3 716 Ko
> Fichier SHX (2)			
















FICHIERS PROJET CARTO OMVS > DONNEES COLLECTEES > DONNEES PAYS > SENEGAL > OLAC > IMAGES & SCANS

Nom	Modifié le	Type	Taille
 IMAGES	18/06/2018 16:43	Dossier de fichiers	

FICHIERS PROJET CARTO OMVS > DONNEES COLLECTEES > DONNEES PAYS > SENEGAL > OLAC > IMAGES & SCANS > IMAGES



Nom	Modifié le	Type	Taille
 SPOT67_2016_Mosaiced_Scenes	18/06/2018 16:43	Dossier de fichiers	
 SPOT67_2016_Raw	18/06/2018 16:56	Dossier de fichiers	

Nom	Modifié le	Type	Taille
> Document XML (2)			
> Fichier d'image disque (10)			
v Fichier IGE (10)			
 mosaic_so16007369-1-01.ige	27/06/2016 07:34	Fichier IGE	2 680 834 Ko
 mosaic_so16007369-2-01.ige	27/06/2016 08:23	Fichier IGE	12 026 887
 mosaic_so16007369-3-01.ige	27/06/2016 08:48	Fichier IGE	7 361 540 Ko
 mosaic_so16007369-7-01.ige	27/06/2016 09:15	Fichier IGE	4 504 579 Ko
 mosaic_so16007369-8-01.ige	27/06/2016 09:11	Fichier IGE	2 924 546 Ko
 mosaic_so16007369-9-01.ige	27/06/2016 09:21	Fichier IGE	6 702 084 Ko
 mosaic_so16007369-10-01.ige	27/06/2016 11:52	Fichier IGE	6 709 252 Ko
 mosaic_so16007369-11-01.ige	27/06/2016 07:59	Fichier IGE	5 160 963 Ko
 mosaic_so16007369-12-01.ige	30/06/2016 08:03	Fichier IGE	3 538 946 Ko
 Mosaic_so16007369-13-01.ige	30/06/2016 08:23	Fichier IGE	4 952 067 Ko
> Fichier OVR (1)			
> Fichier RDE (5)			
v Fichier RRD (10)			
 mosaic_so16007369-1-01.rrd	27/06/2016 12:06	Fichier RRD	890 116 Ko
 mosaic_so16007369-2-01.rrd	27/06/2016 08:35	Fichier RRD	745 415 Ko
 mosaic_so16007369-3-01.rrd	27/06/2016 08:52	Fichier RRD	1 576 770 Ko
 mosaic_so16007369-7-01.rrd	27/06/2016 09:18	Fichier RRD	1 356 922 Ko
 mosaic_so16007369-8-01.rrd	27/06/2016 09:14	Fichier RRD	845 268 Ko
 mosaic_so16007369-9-01.rrd	27/06/2016 09:24	Fichier RRD	1 798 306 Ko
 mosaic_so16007369-10-01.rrd	27/06/2016 12:08	Fichier RRD	1 827 505 Ko
 mosaic_so16007369-11-01.rrd	27/06/2016 12:51	Fichier RRD	1 694 566 Ko
 mosaic_so16007369-12-01.rrd	30/06/2016 08:05	Fichier RRD	1 068 846 Ko
 Mosaic_so16007369-13-01.rrd	30/06/2016 08:26	Fichier RRD	1 274 379 Ko
v Fichier TFW (1)			
 IMG_SPOT7_PMS_201601181118565_ORT_1849352101_R1C1.TFW	01/07/2016 08:36	Fichier TFW	1 Ko
v Fichier TIF (1)			
 IMG_SPOT7_PMS_201601181118565_ORT_1849352101_R1C1	01/07/2016 08:36	Fichier TIF	430 305 Ko

Nom	Modifié le	Type	Taille
 SPOT67-SENEGAL_SO16007369-3-01_DS_SPOT7_201604191112084_FR1_FR1_FR1_FR1_W015N16_03414	25/06/2016 20:45	Dossier compressé	4 372 919 Ko
 SPOT67-SENEGAL_SO16007369-4-01_DS_SPOT7_201603171115371_FR1_FR1_SE1_SE1_W016N16_01871	26/06/2016 01:14	Dossier compressé	1 893 058 Ko
 SPOT67-SENEGAL_SO16007369-5-01_DS_SPOT7_201603171115256_FR1_FR1_SE1_SE1_W016N16_01140	26/06/2016 03:35	Dossier compressé	1 495 805 Ko
 SPOT67-SENEGAL_SO16007369-6-01_DS_SPOT6_201602071116466_FR1_FR1_FR1_FR1_W016N16_01140	26/06/2016 03:34	Dossier compressé	989 452 Ko
 SPOT67-SENEGAL_SO16007369-7-01_DS_SPOT6_201601311120475_FR1_FR1_FR1_FR1_W016N16_01303	26/06/2016 10:17	Dossier compressé	2 828 582 Ko
 SPOT67-SENEGAL_SO16007369-8-01_DS_SPOT7_201601181119112_FR1_FR1_FR1_FR1_W016N16_01546	26/06/2016 08:00	Dossier compressé	1 837 980 Ko
 SPOT67-SENEGAL_SO16007369-9-01_DS_SPOT6_201601141101307_FR1_FR1_SE1_SE1_W014N15_06336	26/06/2016 16:22	Dossier compressé	6 041 754 Ko
 SPOT67-SENEGAL_SO16007369-10-01_DS_SPOT6_201601071105074_FR1_FR1_SE1_SE1_W015N15_06093	25/06/2016 07:26	Dossier compressé	5 750 074 Ko
 SPOT67-SENEGAL_SO16007369-11-01_DS_SPOT7_201601061110575_FR1_FR1_SE1_SE1_W015N15_01871	25/06/2016 09:12	Dossier compressé	4 005 279 Ko
 SPOT67-SENEGAL_SO16007369-12-01_DS_SPOT7_201605011119286_FR1_FR1_SE1_SE1_W016N16_01790	27/06/2016 10:07	Dossier compressé	2 310 642 Ko
 SPOT67-SENEGAL_SO16007369-13-01_DS_SPOT7_201605081115586_FR1_FR1_FR1_FR1_W016N16_01871	27/06/2016 10:18	Dossier compressé	2 787 399 Ko
 SPOT67-SENEGAL_SO16007369-14-01_DS_SPOT7_201601181118565_FR1_FR1_FR1_FR1_W016N17_01790	01/07/2016 11:41	Dossier compressé	184 064 Ko
 SPOT67-SENEGAL_SO16007369-15-01_DS_SPOT7_201601181118565_FR1_FR1_FR1_FR1_W016N17_01790	01/07/2016 11:41	Dossier compressé	12 641 Ko
 SPOT67-SENEGAL_SO16007369-16-01_DS_SPOT7_201601181118565_FR1_FR1_FR1_FR1_W016N17_01790	01/07/2016 11:41	Dossier compressé	36 545 Ko
 SPOT67-SENEGAL_SO16007369-17-01_DS_SPOT7_201601181118565_FR1_FR1_FR1_FR1_W016N17_01790	01/07/2016 11:41	Dossier compressé	16 814 Ko

DONNEES SAED

FICHIERS PROJET CARTO OMVS > DONNEES COLLECTEES > DONNEES PAYS > SENEGAL > SAED

Nom	Modifié le	Type	Taille
 CARTES PDF & JPG	18/06/2018 17:16	Dossier de fichiers	
 DONNEES VECTORIELLES	23/06/2018 15:43	Dossier de fichiers	

FICHIERS PROJET CARTO OMVS > DONNEES COLLECTEES > DONNEES PAYS > SENEGAL > SAED > CARTES PDF & JPG

▼ Fichier JPG (1)



96-09-4000_LOT2-LM-ZON-IMP-CAN-0005-B-jp


9

> Fichier PDF (1)

FICHIERS PROJET CARTO OMVS > DONNEES COLLECTEES > DONNEES PAYS > SENEGAL > SAED > DONNEES VECTORIELLES > SHP

Nom	Modifié le	Type	Taille
-----	------------	------	--------

▼ Dossier de fichiers (1)

 IRRIGUE-SL	18/06/2018 16:18	Dossier de fichiers	
--	------------------	---------------------	--

> Fichier CPG (8)

> Fichier DBF (8)

> Fichier LOCK (7)









> Fichier PRJ (8)

> Fichier QPJ (5)


> Fichier SBN (5)

> Fichier SBX (5)

▼ Fichier SHP (8)

 Classification des sols.shp	26/01/2018 06:54	Fichier SHP	7 397 Ko
 Occupation du sol par agriculture irrigue...	26/01/2018 06:54	Fichier SHP	1 706 Ko
 POAS delta.shp	26/01/2018 06:54	Fichier SHP	529 Ko
 POAS delta2.shp	26/01/2018 06:54	Fichier SHP	577 Ko
 POAS delta3.shp	26/01/2018 06:54	Fichier SHP	944 Ko
 PotentielSAED.shp	26/01/2018 06:54	Fichier SHP	10 728 Ko
 SchemaHydraulique.shp	26/01/2018 06:54	Fichier SHP	642 Ko
 SchemaHydro.shp	26/01/2018 06:54	Fichier SHP	2 Ko

> Fichier SHX (8)

Nom	Modifié le	Type ^	Taille
> Fichier CPG (1)			
> Fichier DBF (1)			
> Fichier PRJ (1)			
> Fichier QPJ (1)			
✓ Fichier SHP (1)			
 perimetre.shp	17/01/2017 11:45	Fichier SHP	940 Ko
> Fichier SHX (1)			