

DOSSIER Données MAURITANIE

Emprise N 27.30000 dd S 14.75791 dd E -5.32707 dd W -17.0664 dd

Table des matières

STRUCTURE DU DOSSIER..... 2

DONNEES DCIG..... 2

DONNEES DNH 9

DONNEES PARC NATIONAL DIAWLING 10

DONNEES SONADER..... 13

DONNEES TELECOM 14

STRUCTURE DU DOSSIER

FICHIERS PROJET CARTO OMVS > DONNEES COLLECTEES > DONNEES PAYS > MAURITANIE

Nom	Modifié le	Type	Taille
DCIG	15/05/2018 18:01	Dossier de fichiers	
DNH	18/06/2018 14:52	Dossier de fichiers	
PARC NATIONAL DIAWLING	18/06/2018 14:47	Dossier de fichiers	
SONADER	18/06/2018 14:54	Dossier de fichiers	
TELECOMS	18/06/2018 14:37	Dossier de fichiers	

DONNEES DCIG

FICHIERS PROJET CARTO OMVS > DONNEES COLLECTEES > DONNEES PAYS > MAURITANIE > DCIG

Nom	Modifié le	Type	Taille
BASES DE DONNEES	18/06/2018 14:35	Dossier de fichiers	
CARTES PDF & JPG	18/06/2018 13:55	Dossier de fichiers	
DONNEES VECTORIELLES	18/06/2018 14:50	Dossier de fichiers	
IMAGES & SCANS	15/05/2018 18:01	Dossier de fichiers	
RAPPORTS & ETUDES	18/06/2018 14:50	Dossier de fichiers	

FICHIERS PROJET CARTO OMVS > DONNEES COLLECTEES > DONNEES PAYS > MAURITANIE > DCIG > BASES DE DONNEES





Nom	Modifié le	Type	Taille
Chinguitel_BTS_GPS	31/03/2017 12:45	Feuille de calcul ...	32 Ko
Mattel_BTS_GPS	31/03/2017 12:10	Feuille de calcul ...	30 Ko
Mauritel_BTS_GPS	31/03/2017 13:01	Feuille de calcul ...	80 Ko
POINTS D'EAU DU BASSIN DU FLEUVE SENEGAL	10/05/2018 10:37	Feuille de calcul ...	3 826 Ko
Stations meteo de la Mauritanie	10/05/2018 04:16	Feuille de calcul ...	39 Ko

FICHIERS PROJET CARTO OMVS > DONNEES COLLECTEES > DONNEES PAYS > MAURITANIE > DCIG > CARTES PDF & JPG















- > Document XML (1)
- > Fichier OVR (1)
- > Fichier PDF (1)
- > Fichier TAB (1)
- ✓ Fichier TIF (1)





















detailed_senegal copie

Nom	Modifié le	Type	Taille
 GEOCONCEPT	18/06/2018 14:15	Dossier de fichiers	
 SHP	18/06/2018 17:26	Dossier de fichiers	
 TAB	18/06/2018 14:51	Dossier de fichiers	
 Bornes Géodésiques OMVS	07/11/2016 22:19	KMZ	4 Ko





> FICHIERS PROJET CARTO OMVS > DONNEES COLLECTEES > DONNEES PAYS > MAURITANIE > DCIG > DONNEES VECTORIELLES > GEOCONCEPT > (Donnée non valide selon QGIS et IGNMap) > POS_Geoconcept

Nom	Modifié le	Type	Taille
Application (1)			
 Multiviewer	15/03/2011 17:11	Application	32 425 Ko
Document texte (1)			
 Check	21/12/2017 19:15	Document texte	30 Ko
Fichier G2M (2)			
 BRAKNA.G2M	02/04/2009 16:16	Fichier G2M	1 018 Ko
 TRARZA.G2M	02/04/2009 16:19	Fichier G2M	1 099 Ko
Fichier G2R (2)			
 BRAKNA.G2R	02/04/2009 18:52	Fichier G2R	297 Ko
 TRARZA.G2R	02/04/2009 18:53	Fichier G2R	566 Ko
Fichier GCM (4)			
 BRAKNA.GCM	21/12/2017 19:14	Fichier GCM	1 074 Ko
 OLD0000.GCM	21/12/2017 14:09	Fichier GCM	1 074 Ko
 OLD0001.GCM	21/12/2017 14:06	Fichier GCM	1 388 Ko
 TRARZA.GCM	21/12/2017 19:15	Fichier GCM	1 388 Ko
Fichier GCR (4)			
 BRAKNA.gcr	21/12/2017 19:14	Fichier GCR	287 Ko
 OLD0000.gcr	11/05/2015 19:12	Fichier GCR	289 Ko
 OLD0001.gcr	16/03/2011 13:32	Fichier GCR	554 Ko
 TRARZA.gcr	21/12/2017 19:15	Fichier GCR	551 Ko




> FICHIERS PROJET CARTO OMVS > DONNEES COLLECTEES > DONNEES PAYS > MAURITANIE > DCIG > DONNEES VECTORIELLES > SHP

Nom	Modifié le	Type	Taille
ArcGIS ArcMap Document (1)			
 All_Operators_data	26/09/2017 13:39	ArcGIS ArcMap D...	439 Ko
Dossier de fichiers (8)			
 050k_Partie_Sénégal_2005	18/06/2018 17:26	Dossier de fichiers	
 200k_Partie_Mauritanie_2012	18/06/2018 17:26	Dossier de fichiers	
 Bornes géodésiques OMVS	18/06/2018 14:50	Dossier de fichiers	
 Contexte	18/06/2018 14:16	Dossier de fichiers	
 Grilles	18/06/2018 14:18	Dossier de fichiers	
 OMVS_BORNESSS	23/06/2018 18:38	Dossier de fichiers	
 Permis	18/06/2018 14:18	Dossier de fichiers	
 Zone_Protégées	18/06/2018 17:26	Dossier de fichiers	
Fichier DBF (9)			
Fichier LOCK (8)			
Fichier PRJ (9)			
Fichier SHP (9)			
 Feuille_Kaedi_2a_z28n.shp	11/01/2018 17:18	Fichier SHP	1 Ko
 hydrographe-linéaire_polyline.shp	09/01/2018 10:43	Fichier SHP	171 Ko
 hydrographie-surfacique_region.shp	09/01/2018 10:43	Fichier SHP	55 Ko
 Localites_RIM_BFS_point.shp	21/12/2017 19:23	Fichier SHP	135 Ko
 Moughataa_RIM_BFS_region.shp	21/12/2017 19:23	Fichier SHP	200 Ko
 pistes_polyline.shp	09/01/2018 10:40	Fichier SHP	279 Ko
 Points_Eau_RIM_font_point.shp	09/01/2018 10:43	Fichier SHP	35 Ko
 Routes_mr_polyline.shp	09/01/2018 10:40	Fichier SHP	31 Ko
 Wilaya_RIM_BFS_region.shp	21/12/2017 19:23	Fichier SHP	185 Ko
Fichier SHX (9)			








FICHIERS PROJET CARTO OMVS > DONNEES COLLECTEES > DONNEES PAYS > MAURITANIE > DCIG > DONNEES VECTORIELLES > SHP > 050k_Partie_Sénégal_2005





















Nom	Modifié le	Type	Taille
 kaedi_2a.dbf	02/04/2005 17:21	Fichier DBF	87 Ko
 kaedi_2a	07/11/2017 11:59	Fichier PRJ	1 Ko
 kaedi_2a.shp	02/04/2005 17:21	Fichier SHP	2 814 Ko
 kaedi_2a.shx	02/04/2005 17:21	Fichier SHX	2 Ko







> FICHIERS PROJET CARTO OMVS > DONNEES COLLECTEES > DONNEES PAYS > MAURITANIE > DCIG > DONNEES VECTORIELLES > SHP > 200k_Partie_Mauritanie_2012






Nom	Modifié le	Type	Taille
> Fichier DBF (3)			
> Fichier PRJ (3)			
v Fichier SHP (3)			
 Construction_Poly.shp	11/01/2018 15:13	Fichier SHP	53 Ko
 Hydrographie_Poly.shp	11/01/2018 15:13	Fichier SHP	4 357 Ko
 Occupation_Poly.shp	11/01/2018 15:12	Fichier SHP	45 033 Ko
> Fichier SHX (3)			






> FICHIERS PROJET CARTO OMVS > DONNEES COLLECTEES > DONNEES PAYS > MAURITANIE > DCIG > DONNEES VECTORIELLES > SHP > Bornes géodésiques OMVS






Nom	Modifié le	Type	Taille
v Fichier CSV Microsoft Excel (1)			
 RESEAU GEODESIQUE OMVS	11/07/2016 13:48	Fichier CSV Micro...	2 Ko
v Fichier DBF (3)			
 RESEAU GEODESIQUE OMVS.dbf	08/11/2016 12:15	Fichier DBF	81 Ko
 RG OMVS 2.dbf	08/07/2016 16:41	Fichier DBF	81 Ko
 RG OMVS.dbf	08/07/2016 16:38	Fichier DBF	81 Ko
> Fichier GPX (1)			
> Fichier PRJ (3)			
v Fichier SHP (3)			
 RESEAU GEODESIQUE OMVS.shp	08/11/2016 12:15	Fichier SHP	3 Ko
 RG OMVS 2.shp	08/07/2016 16:41	Fichier SHP	2 Ko
 RG OMVS.shp	08/07/2016 16:38	Fichier SHP	3 Ko
> Fichier SHX (1)			

Nom	Modifié le	Type	Taille
▼ ArcGIS Layer (2)			
 villes	18/03/2005 14:27	ArcGIS Layer	12 Ko
 villes_principal	21/01/2004 08:52	ArcGIS Layer	13 Ko
> Fichier AIH (1)			
> Fichier AIN (1)			
> Fichier AVL (22)			
▼ Fichier DAT (1)			
 Belediyat	30/12/2003 14:20	Fichier DAT	9 Ko
> Fichier DBF (29)			
> Fichier ID (1)			
> Fichier IND (1)			
▼ Fichier MAP (1)			
 Belediyat	30/12/2003 14:20	Fichier MAP	144 Ko
> Fichier PRJ (11)			
> Fichier SBN (24)			
> Fichier SBX (24)			
▼ Fichier SHP (29)			
 afr_pays_pol.shp	14/12/2001 06:12	Fichier SHP	162 Ko
 afrique.shp	26/06/2006 13:42	Fichier SHP	410 Ko
 Belediyat_region.shp	30/12/2003 14:21	Fichier SHP	224 Ko
 belediyat.shp	04/01/2005 12:10	Fichier SHP	225 Ko
 belediyatfin.shp	04/01/2005 12:27	Fichier SHP	226 Ko
 buff11.shp	18/05/2004 11:54	Fichier SHP	1 Ko
 commune.shp	18/11/2004 06:32	Fichier SHP	193 Ko
 Cote_200M.shp	22/02/2002 09:23	Fichier SHP	28 Ko
 Falaise.shp	18/03/2005 11:02	Fichier SHP	53 Ko
 hydro_ligne.shp	05/03/2003 10:03	Fichier SHP	724 Ko
 hydro_pol.shp	05/03/2003 09:37	Fichier SHP	364 Ko
 hydro_pt.shp	17/03/2002 20:21	Fichier SHP	21 Ko
 inwater.shp	18/03/2005 14:27	Fichier SHP	364 Ko
 mines.shp	26/09/2010 14:32	Fichier SHP	1 Ko
 Newshape.shp	30/10/2010 20:59	Fichier SHP	2 908 Ko
 orga_ligne.shp	22/02/2003 09:07	Fichier SHP	587 Ko

Nom	Modifié le	Type	Taille
 carte_topographie.dbf	30/12/2004 10:17	Fichier DBF	31 Ko
 carte_topographie	04/07/2007 08:36	Document texte	1 Ko
 carte_topographie.sbn	10/02/2003 04:35	Fichier SBN	2 Ko
 carte_topographie.sbx	10/02/2003 04:35	Fichier SBX	1 Ko
 carte_topographie.shp	10/02/2003 04:35	Fichier SHP	14 Ko
 carte_topographie.shx	10/02/2003 04:35	Fichier SHX	1 Ko


Nom	Modifié le	Type	Taille
 RESEAU GEODESIQUE OMVS_point.dbf	10/05/2018 12:18	Fichier DBF	82 Ko
 RESEAU GEODESIQUE OMVS_point	10/05/2018 12:18	Fichier PRJ	1 Ko
 RESEAU GEODESIQUE OMVS_point.shp	10/05/2018 12:18	Fichier SHP	2 Ko
 RESEAU GEODESIQUE OMVS_point.shp.H...	23/06/2018 18:32	Fichier LOCK	0 Ko
 RESEAU GEODESIQUE OMVS_point.shx	10/05/2018 12:18	Fichier SHX	1 Ko

Nom	Modifié le	Type	Taille
 permis.dbf	03/10/2017 14:30	Fichier DBF	9 Ko
 permis.sbn	03/10/2017 14:30	Fichier SBN	12 Ko
 permis.sbx	03/10/2017 14:30	Fichier SBX	1 Ko
 permis.shp	03/10/2017 14:30	Fichier SHP	101 Ko
 permis.shx	03/10/2017 14:30	Fichier SHX	4 Ko

Nom	Modifié le	Type	Taille
 zones_protégéesshp.dbf	19/06/2013 12:45	Fichier DBF	1 Ko
 zones_protégéesshp.sbn	19/06/2013 12:45	Fichier SBN	1 Ko
 zones_protégéesshp.sbx	19/06/2013 12:45	Fichier SBX	1 Ko
 zones_protégéesshp.shp	19/06/2013 12:45	Fichier SHP	1 Ko
 zones_protégéesshp.shx	19/06/2013 12:45	Fichier SHX	1 Ko

Nom	Modifié le	Type	Taille
-----	------------	------	--------

▼ Dossier de fichiers (1)









 BORNES_RIM_BVFS	18/06/2018 14:51	Dossier de fichiers
---	------------------	---------------------

> Fichier DAT (8)









> Fichier ID (8)



> Fichier IND (2)



▼ Fichier MAP (8)




 hydrographe-linéaire	21/12/2017 14:28	Fichier MAP	59 Ko
 hydrographie-surfacique	21/12/2017 14:29	Fichier MAP	26 Ko
 Localites_RIM_BFS	21/12/2017 15:54	Fichier MAP	75 Ko
 Moughataa_RIM_BFS	21/12/2017 15:02	Fichier MAP	69 Ko
 pistes	21/12/2017 16:08	Fichier MAP	107 Ko
 Points_Eau_RIM	21/12/2017 14:26	Fichier MAP	40 Ko
 Routes mr	21/12/2017 16:07	Fichier MAP	13 Ko
 Wilaya_RIM_BFS	21/12/2017 14:58	Fichier MAP	49 Ko


















▼ Fichier TAB (8)







 hydrographe-linéaire.TAB	21/12/2017 14:28	Fichier TAB	1 Ko
 hydrographie-surfacique.TAB	21/12/2017 14:29	Fichier TAB	1 Ko
 Localites_RIM_BFS.TAB	21/12/2017 15:54	Fichier TAB	1 Ko
 Moughataa_RIM_BFS.TAB	21/12/2017 15:02	Fichier TAB	1 Ko
 pistes.tab	21/12/2017 16:08	Fichier TAB	1 Ko
 Points_Eau_RIM.TAB	21/12/2017 14:26	Fichier TAB	1 Ko
 Routes mr.tab	21/12/2017 16:07	Fichier TAB	1 Ko
 Wilaya_RIM_BFS.TAB	21/12/2017 14:58	Fichier TAB	1 Ko

Nom	Modifié le	Type	Taille
> Fichier DAT (1)			
> Fichier ID (1)			
✓ Fichier MAP (1)			
 Bornes8RIM8BVFS	10/05/2018 13:09	Fichier MAP	2 Ko
✓ Fichier TAB (1)			
 Bornes8RIM8BVFS.TAB	10/05/2018 13:09	Fichier TAB	1 Ko

Nom	Modifié le	Type	Taille
 IMAGES	18/06/2018 17:28	Dossier de fichiers	
 SCANS	18/06/2018 14:17	Dossier de fichiers	

Nom	Modifié le	Type	Taille
 ImagesSpot_FS_10m	18/06/2018 13:56	Dossier de fichiers	
 RapidEye	18/06/2018 17:28	Dossier de fichiers	
 SPOT5	18/06/2018 17:28	Dossier de fichiers	

Nom	Modifié le	Type	Taille
 LIBRARY	18/06/2018 13:56	Dossier de fichiers	
 SPVIEW_COUPURE_1_2007_0	18/06/2018 13:56	Dossier de fichiers	
 SPVIEW_COUPURE_2_2007_0	18/06/2018 13:56	Dossier de fichiers	
 SPVIEW_COUPURE_3_2007_0	18/06/2018 13:56	Dossier de fichiers	
 SPVIEW_COUPURE_4_2007_0	18/06/2018 13:56	Dossier de fichiers	
 SPVIEW_COUPURE_5_2007_0	18/06/2018 13:56	Dossier de fichiers	
 SPVIEW_COUPURE_6_2007_0	18/06/2018 13:56	Dossier de fichiers	
 SPVIEW_COUPURE_7_2007_0	18/06/2018 13:56	Dossier de fichiers	
 SPVIEW_COUPURE_8_2007_0	18/06/2018 13:56	Dossier de fichiers	
 SPVIEW_COUPURE_9_2007_0	18/06/2018 13:56	Dossier de fichiers	
 SPVIEW_COUPURE_10_2007_0	18/06/2018 13:56	Dossier de fichiers	
 SPVIEW_COUPURE_11_2007_0	18/06/2018 13:56	Dossier de fichiers	
 SPVIEW_COUPURE_12_2007_0	18/06/2018 13:56	Dossier de fichiers	
 SPVIEW_COUPURE_13_2007_0	18/06/2018 13:56	Dossier de fichiers	
 Readme	16/11/2007 15:21	Fichier HTM	2 Ko
 VOL_LIST.DIM	19/11/2007 16:52	Fichier DIM	7 Ko
 VOL_LIST	16/11/2007 15:21	Feuille de style XSL	3 Ko

Nom	Modifié le	Type	Taille
 B4	18/06/2018 14:30	Dossier de fichiers	
 B5	18/06/2018 14:32	Dossier de fichiers	
 B321	18/06/2018 14:27	Dossier de fichiers	
 ech_kaedi2a.tfw	11/01/2018 12:31	Fichier TFW	1 Ko
 ech_kaedi2a	11/01/2018 12:32	Fichier TIF	169 218 Ko
 ech_kaedi2a.tif.aux	11/01/2018 15:15	Document XML	12 Ko

Fichier TFW (104)

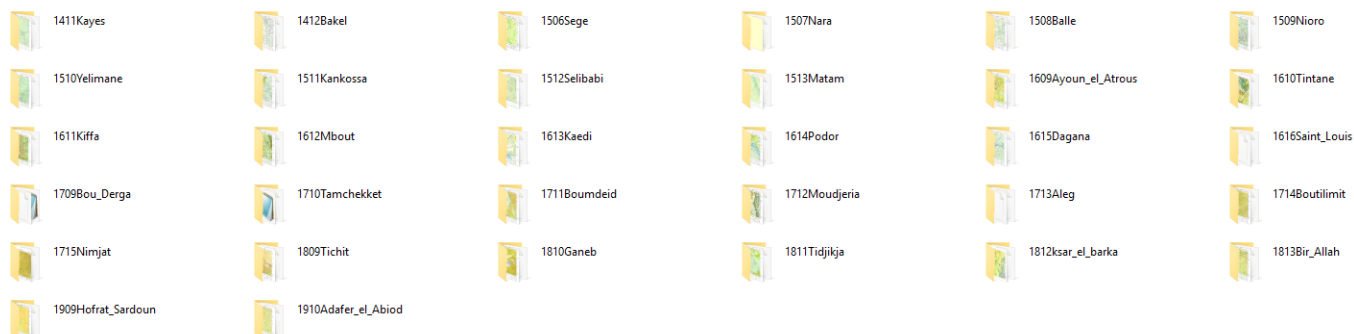
001_ne.tfw 013_sw.tfw
001_se.tfw 014_ne.tfw
002_ne.tfw 014_se.tfw
002_nw.tfw 014_sw.tfw
002_se.tfw 015_se.tfw
002_sw.tfw 016_ne.tfw
003_ne.tfw 016_nw.tfw
003_se.tfw 016_se.tfw
003_sw.tfw 016_sw.tfw
004_ne.tfw 037_ne.tfw
004_nw.tfw 037_nw.tfw
004_se.tfw 047_ne.tfw
005_ne.tfw 047_nw.tfw
005_nw.tfw 047_se.tfw
005_se.tfw 047_sw.tfw
005_sw.tfw 048_ne.tfw
006_ne.tfw 048_nw.tfw
006_nw.tfw 048_se.tfw
006_se.tfw 048_sw.tfw
006_sw.tfw 049_ne.tfw
007_ne.tfw 049_nw.tfw
007_nw.tfw 049_se.tfw
007_se.tfw 049_sw.tfw
007_sw.tfw 050_ne.tfw
010_ne.tfw 050_nw.tfw
010_nw.tfw 050_se.tfw
010_se.tfw 050_sw.tfw
010_sw.tfw 051_ne.tfw
011_ne.tfw 051_nw.tfw
011_se.tfw 058_se.tfw
011_sw.tfw 059_ne.tfw
012_ne.tfw 059_nw.tfw
012_nw.tfw 059_se.tfw
012_se.tfw 059_sw.tfw
012_sw.tfw 060_ne.tfw
013_ne.tfw 060_nw.tfw
013_nw.tfw 060_se.tfw
013_se.tfw 060_sw.tfw

Fichier TIF (104)

001_ne 013_sw 061_ne
001_se 014_ne 061_nw
002_ne 014_se 061_se
002_nw 014_sw 061_sw
002_se 015_se 062_ne
002_sw 016_ne 062_nw
003_ne 016_nw 062_se
003_se 016_se 062_sw
003_sw 016_sw 069_sw
004_ne 037_ne 070_nw
004_nw 037_nw 070_se
004_se 047_ne 070_sw
005_ne 047_nw 071_nw
005_nw 047_se 071_sw
005_se 047_sw 072_ne
005_sw 048_ne 072_nw
006_ne 048_nw 072_se
006_nw 048_se 072_sw
006_se 048_sw 073_ne
006_sw 049_ne 073_nw
007_ne 049_nw 073_se
007_nw 049_se 073_sw
007_se 049_sw 086_nw
007_sw 050_ne 086_se
010_ne 050_nw 086_sw
010_nw 050_se 098_se
010_se 050_sw 098_sw
010_sw 051_ne 110_sw
011_ne 051_nw
011_se 058_se
011_sw 059_ne
012_ne 059_nw
012_nw 059_se
012_se 059_sw
012_sw 060_ne
013_ne 060_nw
013_nw 060_se
013_se 060_sw


Nom	Modifié le	Type	Taille
Kaedi_2a.tfw	22/05/2004 19:05	Fichier TFW	1 Ko
Kaedi_2a	22/05/2004 19:05	Fichier TIF	88 144 Ko
Kaedi_2a.tif.aux	11/01/2018 09:45	Document XML	1 Ko

Nom	Modifié le	Type	Taille
Donnees_Topo	18/06/2018 14:17	Dossier de fichiers	



> Fichier JGW (1)

v Fichier JPG (1)



1613Kaedi

> Fichier PRJ (1)






> Fichier TFW (1)

> Fichier TIF (1)






Nom	Modifié le	Type	Taille
Bornes GéodésiquesBFS1_28012016	08/07/2016 13:23	Fichier PDF	913 Ko
Bornes GéodésiquesBFS2_28012016	08/07/2016 13:14	Fichier PDF	3 399 Ko
GEODESIE OMVS DOC 1	08/11/2016 12:21	Fichier PDF	287 Ko
GEODESIE OMVS DOC 2	08/11/2016 12:25	Fichier PDF	791 Ko
PAB	08/11/2016 12:29	Fichier PDF	2 260 Ko
Rapport sur les localites Habitees[35347]	10/05/2018 20:19	Fichier PDF	6 962 Ko
Ressources en eau	10/05/2018 10:37	Document Micros...	182 Ko
SABV Beylougue final-Final 2011 (2)	26/03/2012 11:46	Document Micros...	5 912 Ko



DONNEES DNH



Nom	Modifié le	Type	Taille
RAPPORTS & ETUDES	18/06/2018 14:52	Dossier de fichiers	






Nom	Modifié le	Type	Taille
 Notice hydrog RIM annexes	17/10/2014 16:35	Fichier PDF	8 751 Ko
 Notice hydrog RIM p 50 à 80	17/10/2014 16:33	Fichier PDF	12 323 Ko
 Notice hydrog RIM p1à 27	05/05/2016 10:36	Document Micros...	5 365 Ko
 Notice hydrog RIM p1à 27	20/10/2014 09:56	Fichier PDF	10 775 Ko
 Notice hydrog RIM p28 à 49	20/10/2014 09:53	Fichier PDF	10 899 Ko








DONNEES PARC NATIONAL DIAWLING

Nom	Modifié le	Type	Taille
 BASES DE DONNEES	18/06/2018 14:42	Dossier de fichiers	
 DONNEES VECTORIELLES	23/06/2018 19:03	Dossier de fichiers	
 IMAGES & SCANS	23/06/2018 19:03	Dossier de fichiers	
 RAPPORTS & ETUDES	18/06/2018 14:43	Dossier de fichiers	
 VB (FRM, FRX)	18/06/2018 14:47	Dossier de fichiers	

Nom	Modifié le	Type	Taille
 Diawling	07/06/2004 17:26	Microsoft Access ...	2 372 Ko
 EnqueteSocio-economique	06/06/2004 15:48	Microsoft Access ...	1 332 Ko
 SauvDiawling	07/06/2004 14:13	Microsoft Access ...	1 100 Ko

Nom	Modifié le	Type	Taille
 TAB	18/06/2018 14:42	Dossier de fichiers	
 importationCalque.dwg	19/05/2004 13:29	Fichier DWG	22 Ko

Nom	Modifié le	Type	Taille
 Cartouches	18/06/2018 14:40	Dossier de fichiers	
 Couches Mapinfo1	18/06/2018 14:40	Dossier de fichiers	
 Documents mapinfo	18/06/2018 14:40	Dossier de fichiers	
 Enquête	18/06/2018 14:42	Dossier de fichiers	
 Occupation_Sol	18/06/2018 14:40	Dossier de fichiers	

Nom	Modifié le	Type	Taille
 Cartouche Mapinfo A0 (Paysage).WOR	10/05/2001 16:16	Fichier WOR	5 Ko
 Cartouche Mapinfo A0 (Portrait).WOR	10/05/2001 16:18	Fichier WOR	5 Ko
 Cartouche Mapinfo A1 (Paysage).WOR	10/05/2001 17:05	Fichier WOR	5 Ko
 Cartouche Mapinfo A1 (Portrait).WOR	10/05/2001 16:06	Fichier WOR	5 Ko
 Cartouche Mapinfo A3 (Paysage).WOR	10/05/2001 17:08	Fichier WOR	5 Ko
 Cartouche Mapinfo A3 (Portrait).WOR	10/05/2001 17:09	Fichier WOR	5 Ko
 Cartouche Mapinfo A4(Paysage).WOR	10/05/2001 17:10	Fichier WOR	5 Ko
 Cartouche Mapinfo A4(Portait).WOR	10/05/2001 17:11	Fichier WOR	5 Ko

Nom	Modifié le	Type	Taille
340x809	18/06/2018 14:40	Dossier de fichiers	
348x797	18/06/2018 14:40	Dossier de fichiers	
348x803_prob	18/06/2018 14:40	Dossier de fichiers	
348x809	18/06/2018 14:40	Dossier de fichiers	
piste_pnd	18/06/2018 14:40	Dossier de fichiers	
Remarquable	18/06/2018 14:40	Dossier de fichiers	
Toponymie	18/06/2018 14:40	Dossier de fichiers	
village	18/06/2018 14:40	Dossier de fichiers	

> FICHIERS PROJET CARTO OMVS > DONNEES COLLECTEES > DONNEES PAYS > MAURITANIE > PARC NATIONAL DIAWLING > DONNEES VECTORIELLES > TAB > Couches Mapinfo1 > 340x809

> Fichier DAT (7)

> Fichier DXF (1)

> Fichier ID (7)

✓ Fichier MAP (7)

340x809_BATI

340x809_PRECAIRE

340x809_BLOCS

340x809_VEGETAL

340x809_Ntiallakh

340x809_PARCELLAIRE

340x809_PISTE

✓ Fichier TAB (8)

_340_809_geo.tab

340x809_PISTE.TAB

340x809_BATI.TAB

340x809_PRECAIRE.TAB

340x809_BLOCS.TAB

340x809_VEGETAL.TAB

340x809_Ntiallakh.TAB

340x809_PARCELLAIRE.TAB

✓ Fichier TIF (1)



340_809_geo

FICHIERS PROJET CARTO OMVS > DONNEES COLLECTEES > DONNEES PAYS > MAURITANIE > PARC NATIONAL DIAWLING > DONNEES VECTORIELLES > TAB > Documents mapinfo

332x785_Ndiago.WOR Fichier WOR 12,5 Ko	332x791_Gahra.WOR Fichier WOR 8,74 Ko	340x791_Biret.WOR Fichier WOR 9,79 Ko	340x791_Dar_Rahmane.WOR Fichier WOR 9,39 Ko	340x791_Ebden.WOR Fichier WOR 11,7 Ko	340x797_Arafat.WOR Fichier WOR 10,3 Ko
340x797_Moidina1.WOR Fichier WOR 10,5 Ko	340x797_Moidina2.WOR Fichier WOR 10,3 Ko	340x797_Njemmer.WOR Fichier WOR 10,2 Ko	340x803_Dar_Salam.WOR Fichier WOR 9,49 Ko	340x803_Khaya.WOR Fichier WOR 9,62 Ko	340x809_Meymakh.WOR Fichier WOR 9,83 Ko
348x797_Afdejdjir.WOR Fichier WOR 8,22 Ko	348x803_Bouhajra_PC.WOR Fichier WOR 10,6 Ko	348x809_Zire_Angor.WOR Fichier WOR 10,6 Ko	348x809_Zire_Centre.WOR Fichier WOR 9,58 Ko	348x809_Zire_Sbeikha.WOR Fichier WOR 10,1 Ko	348x809_Zire_Taghredient.WOR Fichier WOR
348x815_Zire_Bouhoubeni.WOR Fichier WOR					

FICHIERS PROJET CARTO OMVS > DONNEES COLLECTEES > DONNEES PAYS > MAURITANIE > PARC NATIONAL DIAWLING > DONNEES VECTORIELLES > TAB > Enquête

Nom	Modifié le	Type	Taille
EnqueteSocio-economique	06/06/2004 15:48	Microsoft Access ...	1 332 Ko
villages.aid	02/06/2004 15:59	Fichier AID	1 Ko
villages.ID	02/06/2004 15:59	Fichier ID	1 Ko
villages	02/06/2004 15:59	Fichier MAP	5 Ko
villages.TAB	02/06/2004 15:59	Fichier TAB	2 Ko

▼ Dossier de fichiers (1)

#SIG

» Fichier APR (1)

» Fichier DAT (28)

» Fichier DBF (3)

» Fichier DBG (1)

» Fichier ID (28)

» Fichier JPG (2)

▼ Fichier MAP (28)

1	2	3	4	barrage
cache	cachelegende	cadre	carroyage	carroyage1
Classe1	Classe2	Classe3	Classe4	Classe5
Classe6	Cuvettes	digue_	dune	eau libre
Legende	lim parc_WGS84	Localites	Mangrove	Ocean
Ouvrage_	Pistes	PND_Etiquettes		

▼ Fichier SHP (3)

1.shp	digue_polyline.shp	Ouvrage_font_point.shp
-------	--------------------	------------------------

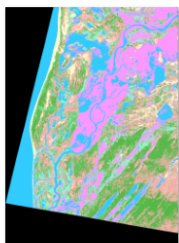
▼ Fichier SHX (3)

1.shx	digue_polyline.shx	Ouvrage_font_point.shx
-------	--------------------	------------------------

▼ Fichier TAB (32)

1.TAB	2.TAB	3.TAB	4.TAB	barrage.TAB
cache.TAB	cachelegende.TAB	cadre.TAB	carroyage.TAB	carroyage1.TAB
Classe1.TAB	Classe2.TAB	Classe3.TAB	Classe4.TAB	Classe5.TAB
Classe6.TAB	Cuvettes.TAB	digue.TAB	dune.TAB	eau libre.TAB
Legende.TAB	lim parc_WGS84.TAB	Localites.TAB	logoPND.TAB	Ocean.TAB
Mangrove.TAB	Pistes.TAB	PND_Etiquettes.TAB		
SignatureBSA 739x633.TAB	SignatureBSAI.TAB			

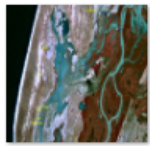
▼ Fichier TIF (1)




diawling2

Nom	Modifié le	Type	Taille
▼ Dossier de fichiers (1)			
document	18/06/2018 14:40	Dossier de fichiers	
» Fichier DAT (17)			
» Fichier DXF (2)			
» Fichier ID (17)			
» Fichier IND (2)			
▼ Fichier MAP (17)			
barrage	26/02/2002 12:02	Fichier MAP	3 Ko
digue	26/02/2002 12:03	Fichier MAP	3 Ko
dune cotière	26/04/2004 15:18	Fichier MAP	13 Ko
dune intérieure	28/02/2002 16:12	Fichier MAP	5 Ko
Grille_PND_500	22/06/2003 14:18	Fichier MAP	370 Ko
lim parc	26/02/2002 12:05	Fichier MAP	3 Ko
maraichage	26/02/2002 12:06	Fichier MAP	5 Ko
ouvrage	20/06/2003 14:38	Fichier MAP	3 Ko
piste	26/02/2002 12:07	Fichier MAP	18 Ko
PND_Limite_parc_wsg84_utm	01/03/2004 17:56	Fichier MAP	3 Ko
retenue DIAMA	26/02/2002 12:10	Fichier MAP	4 Ko
siege PND	01/06/2004 14:18	Fichier MAP	2 Ko
site sporobollus	03/03/2002 15:38	Fichier MAP	9 Ko
site sporobollusduvail-bell	26/02/2002 12:41	Fichier MAP	3 Ko
village	03/03/2002 10:44	Fichier MAP	2 Ko
voileclair	28/02/2002 14:45	Fichier MAP	2 Ko
voilemoyen	28/02/2002 14:34	Fichier MAP	2 Ko
▼ Fichier TAB (16)			
barrage.TAB	26/02/2002 12:02	Fichier TAB	1 Ko
digue.TAB	26/02/2002 12:03	Fichier TAB	1 Ko
dune cotière.TAB	26/04/2004 15:18	Fichier TAB	1 Ko
dune intérieure.TAB	28/02/2002 16:12	Fichier TAB	1 Ko
fond IGN.TAB	24/06/2003 14:25	Fichier TAB	1 Ko
Grille_PND_500.TAB	22/06/2003 14:18	Fichier TAB	1 Ko
limite zp.TAB	26/02/2002 12:05	Fichier TAB	1 Ko
maraichage.TAB	05/03/2002 12:22	Fichier TAB	1 Ko
ouvrage.TAB	20/06/2003 14:38	Fichier TAB	1 Ko
piste.TAB	26/02/2002 12:07	Fichier TAB	1 Ko

Nom	Modifié le	Type	Taille
IMAGES	18/06/2018 14:44	Dossier de fichiers	



Diawling



Diawling



Diawling.psd



Diawling.TAB



Nom	Modifié le	Type	Taille
Graphics	18/06/2018 14:43	Dossier de fichiers	
Mission SIG PND2	23/05/2004 16:27	Document Micros...	128 Ko
NoticeBD_PND	23/04/2004 13:45	Présentation Micr...	75 Ko






Nom	Modifié le	Type	Taille
Source	18/06/2018 14:47	Dossier de fichiers	
prjDiawling.vbp	07/06/2004 17:26	Fichier VBP	3 Ko
prjDiawling.vbw	07/06/2004 17:31	Fichier VBW	2 Ko

Document texte (3)				
frmDiawling	frmMain	FrmVisibilite		
Fichier BAS (3)				
MdlLocalite.bas	ModuleCarteGlobal.bas	ModuleGlobal.bas		
Fichier FRM (28)				
frmAffichageCouche.frm	frmAjouterCouche.frm	frmAnnotationsDialog.frm	frmApropos.frm	FrmCarte.frm
frmCarteMain.frm	frmControleCouche.frm	frmDiawling.frm	frmEau.frm	frmLocalite.frm
frmMaraichage.frm	frmOiseaux.frm	frmOptions.frm	frmOptionsAffichage.frm	frmOptionsEtiquettes.frm
frmPeche.frm	frmPoissons.frm	frmProprietes.frm	frmRecensement.frm	frmRecherche.frm
frmResultat.frm	frmSelectionDistance.frm	frmSplashDiawling.frm	frmTourisme.frm	frmVegetation.frm
FrmVisibilite.frm	frmZonePND.frm	frmZoom.frm		
Fichier FRX (19)				
frmAffichageCouche.frx	frmAnnotationsDialog.frx	frmApropos.frx	FrmCarte.frx	frmCarteMain.frx
frmControleCouche.frx	frmDiawling.frx	frmLocalite.frx	frmMain.frx	frmOptions.frx
frmOptionsAffichage.frx	frmOptionsEtiquettes.frx	frmProprietes.frx	frmRecensement.frx	frmRecherche.frx
frmResultat.frx	frmSelectionDistance.frx	frmSplashDiawling.frx	frmZoom.frx	



DONNEES SONADER




Nom	Modifié le	Type	Taille
BASES DE DONNEES	18/06/2018 14:54	Dossier de fichiers	
RAPPORTS & ETUDES	18/06/2018 14:53	Dossier de fichiers	


Nom	Modifié le	Type	Taille
 Périmètres encadré par la SONADER (1)	11/05/2018 20:19	Feuille de calcul ...	34 Ko
 POINTS D'EAU DU BASSIN DU FLEUVE SENEGAL	10/05/2018 10:37	Feuille de calcul ...	3 826 Ko





Nom	Modifié le	Type	Taille
 ZONE K MACENE	11/05/2018 20:19	Fichier PDF	1 164 Ko
 ZONE KOUNDI T KANE	11/05/2018 20:19	Fichier PDF	1 692 Ko
 ZONE LEXEIBA TRARZA	11/05/2018 20:19	Fichier PDF	632 Ko
 ZONE M POURIE	11/05/2018 20:19	Fichier PDF	679 Ko
 ZONE MEYSOUKH OUM LEKHWE	11/05/2018 20:19	Fichier PDF	1 175 Ko

DONNEES TELECOM

Nom	Modifié le	Type	Taille
 BASES DE DONNEES	18/06/2018 14:37	Dossier de fichiers	
 DONNEES VECTORIELLES	15/05/2018 18:01	Dossier de fichiers	

Nom	Modifié le	Type	Taille
 Chinguitel_BTS_GPS	31/03/2017 12:45	Feuille de calcul ...	32 Ko
 Mattel_BTS_GPS	31/03/2017 12:10	Feuille de calcul ...	30 Ko
 Mauritel_BTS_GPS	31/03/2017 13:01	Feuille de calcul ...	80 Ko

Nom	Modifié le	Type	Taille
 SHP	18/06/2018 14:36	Dossier de fichiers	

Nom	Modifié le	Type	Taille
 All_Operators_data	26/09/2017 13:39	ArcGIS ArcMap D...	439 Ko
 Chinguitel_Carte.shp	04/04/2017 12:08	Fichier SHP	10 Ko
 Mattel_carte.shp	04/04/2017 12:08	Fichier SHP	9 Ko
 Mauritel_Carte.shp	04/04/2017 12:08	Fichier SHP	31 Ko